


# Straßenverzeichnis nach Stadtteilen 2025

KoStatIS – Koblenzer Statistisches Informations-System  
Statistisches Raumbezugssystem „Kleinräumige Gliederung“



**KOBLENZ**  
VERBINDET.



# Straßenverzeichnis nach Stadtteilen

Januar 2025

**KOBLENZ**  
VERBINDET.

---

Kommunalstatistik  
und Stadtforschung

## Straßenverzeichnis nach Stadtteilen - Januar 2025

Stadt Koblenz  
Der Oberbürgermeister  
Fachdienststelle Kommunalstatistik und Stadtforschung

Statistischer  
Auskunftsdienst:

Tel: (0261) 129-1246  
Fax: (0261) 129-1248  
E-Mail: [Statistik@stadt.koblenz.de](mailto:Statistik@stadt.koblenz.de)  
Internet: [www.statistik.koblenz.de](http://www.statistik.koblenz.de)  
Newsletter: [www.newsletter.koblenz.de](http://www.newsletter.koblenz.de)

Zeichenerklärung: - Angabe gleich Null  
0 Zahl ist kleiner als die Hälfte der verwendeten Einheiten  
. Zahlenwert ist unbekannt oder geheim zu halten  
... Angabe lag bei Redaktionsschluss noch nicht vor  
( ) Aussagewert ist eingeschränkt, da der Zahlenwert statistisch unsicher ist  
r berichtigte Angabe  
p vorläufige Zahl  
s geschätzte Zahl  
\* Angabe kommt aus sachlogischen Gründen nicht in Frage

Publikation: Januar 2025

Bezug: Die Publikationen der Fachdienststelle Kommunalstatistik und Stadtforschung sind nur digital erhältlich und im Internet unter [www.statistik.koblenz.de](http://www.statistik.koblenz.de) zu finden.

Nachdruck, auch auszugsweise, nur mit Quellenangabe gestattet

© Stadt Koblenz, 2025  
Postfach 20 15 51  
56015 Koblenz

**KOBLENZ**  
VERBINDET.  
Kommunalstatistik  
und Stadtforschung

## **Einleitung**

Das Straßenverzeichnis der Stadt Koblenz beschreibt die in der Kleinräumigen Gliederung der Stadt Koblenz definierten Stadtteile, statistischen Bezirke, Raubeobachtungseinheiten und auch die Postleitzahlbereiche nach den dazugehörigen Adressbereichen. Nach dieser Unterteilung wird das Verzeichnis, nach den unterschiedlichen Gliederungsebenen gruppiert und sortiert, in mehreren Versionen herausgegeben.

Das hier vorliegende Verzeichnis stellt die Adressbereiche in Bezug auf die Stadtteile zum Stand Januar 2025 dar.

Außer den Straßen aus dem Verzeichnis mit den amtlichen Straßennamen, das beim Amt für Stadtvermessung und Bodenmanagement geführt wird, sind hier zusätzlich Wohnplätze aufgeführt, da diese im Kontext des Kleinräumigen Gliederungssystems der Stadt Koblenz ein den Straßennamen vergleichbare Funktion erfüllen.



## Inhaltsverzeichnis

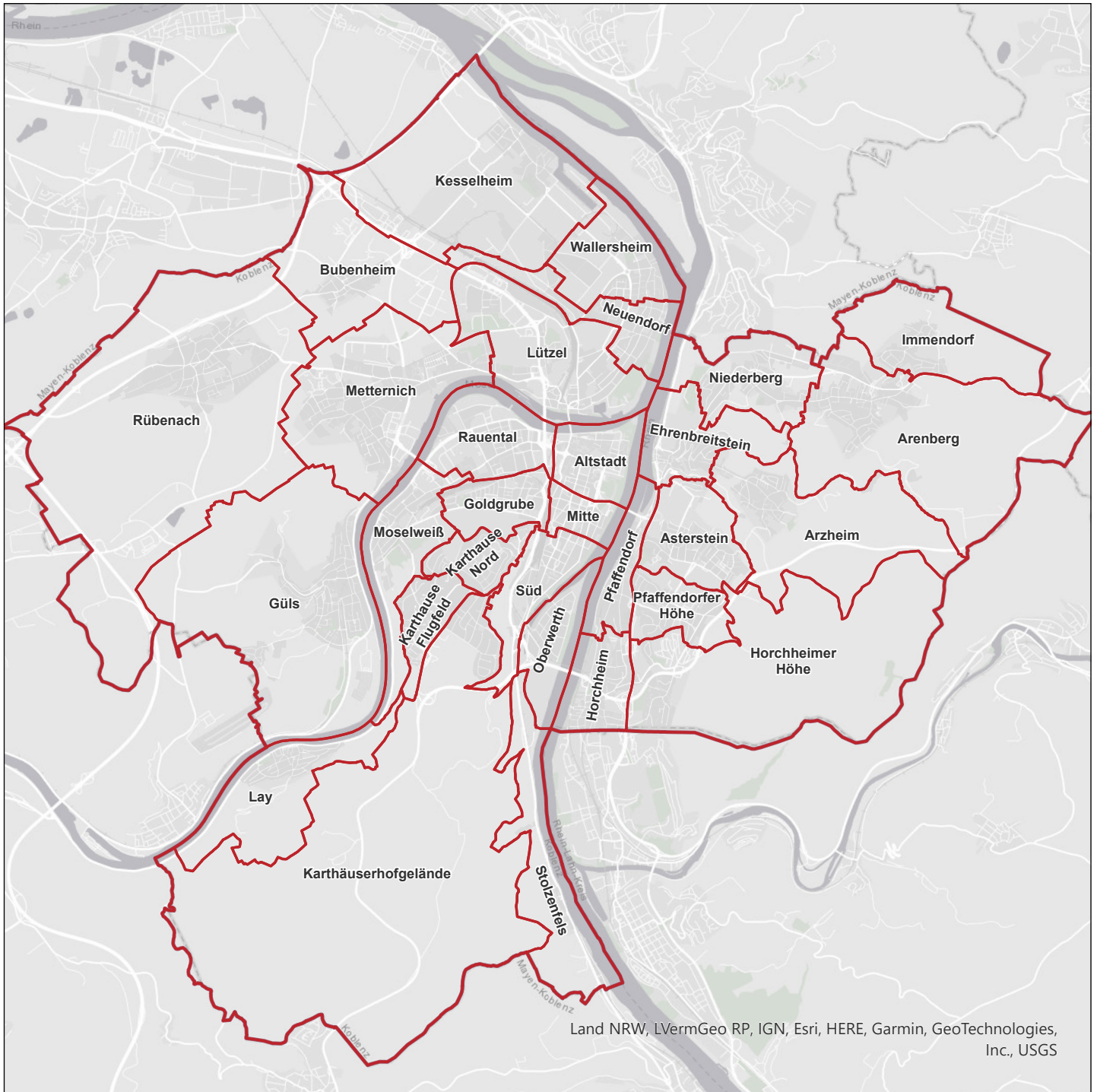
Karte I:	Gliederung nach Stadtteilen	7
Verzeichnis I:	Straßenschlüsselverzeichnis	9
Verzeichnis II:	Adressbereiche nach Zugehörigkeit zu den Stadtteilen, sortiert nach Straßennamen	21
Verzeichnis III:	Adressbereiche nach Zugehörigkeit zu den Stadtteilen, gruppiert nach Stadtteilen und sortiert nach Straßennamen	43





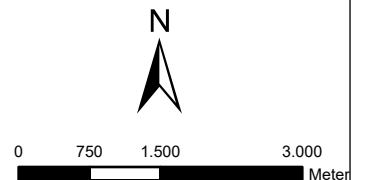
# Kleinräumige Gliederung der Stadt Koblenz

## Gliederung nach Stadtteilen



### Gebietseinheiten

-  Wohngebiete
-  Stadtteile
-  Stadtgrenze





# **Straßenschlüsselverzeichnis der Stadt Koblenz**

**Januar 2025**



KoStatIS – Straßenschlüsselverzeichnis der Stadt Koblenz zum 01.01.2025

Straßennamen	Schlüssel	MESO/VOIS
Aachener Straße	09307	00001
Adamsstraße	00003	00003
Adam-Stegerwald-Straße	00002	00002
Ahornweg	00004	00004
Akazienweg	00005	00005
Albert-Schweitzer-Straße	00006	00006
Aldegundisstraße	09183	00007
Alemannenstraße	09308	00008
Alexanderstraße	00007	00009
Alfred-Delp-Straße	00008	00010
Alte Burgstraße	00009	00011
Alte Emser Straße	09154	00012
Alte Heerstraße	00010	00013
Alte Kirchstraße	09209	00014
Alte Straße	09309	00015
Altenbergerhofstraße	00012	00017
Altengraben	00013	00018
Altenhof	00014	00019
Alter Weg	00015	00020
Altlöhrtor	00016	00021
Am Aachener Hof	00644	00022
Am Alten Bierkeller	72770	00023
Am Alten Hospital	00017	00024
Am Alten Schützenplatz	00018	00025
Am Asterstein	00019	00026
Am Berg	00020	00027
Am Bienenstock	09274	00028
Am Brünchen	00021	00030
Am Bubenheimer Berg	90146	90146
Am Burgberg	09231	00031
Am Dornsbach	00022	00032
Am Eichbaum	09155	00033
Am Falkenhorst	00023	00034
Am Flugfeld	00024	00035
Am Fort Konstantin	11461	00036
Am Franzosenfriedhof	00025	00037
Am Grauen Kreuz	12054	00038
Am Gülser Bootshafen	71931	00039
Am Gülser Moselbogen	71930	00040
Am Güterbahnhof	00026	00041
Am Hafan	00027	00042
Am Heiligenhäuschen	00028	00043
Am Hemels	75029	00044
Am Herrenweiher	00029	00045
Am Heyerberg	09232	00046
Am Hof	00030	00047
Am Hubertsborn	11462	00048
Am Hüttenberg	09156	00049
Am Kalmen	09528	00050
Am Kappesgarten	90007	90007
Am Kieselborn	90015	90015
Am Kirmesplatz	09298	00051
Am Kratzkopfer Hof	00031	00052
Am Langen Stein	11471	00053
Am Lauxbach	09408	00054
Am Leymberg	12055	00055
Am Löwentor	00032	00056
Am Luisenturm	00033	00057
Am Mainzer Tor	76597	00058
Am Markt	00034	00059
Am Metternicher Bahnhof	71932	00061

Am Metternicher Wasserturm	74539	00060
Am Moselstausee	00035	00062
Am Mühlbach	09233	00063
Am Mühlenteich	11523	00064
Am Nußbaum	09185	00065
Am Parkplatz	09157	00066
Am Petersberg	00036	00067
Am Pfaffendorfer Tor	00037	00068
Am Plan	00038	00069
Am Platz	00039	00070
Am Ried	09310	00071
Am Roten Hahn	09158	00072
Am Rübenacher Bahnhof	90141	90141
Am Rübenacher Wald	75365	00073
Am Saarplatz	90016	90016
Am Schloßweg	00670	00074
Am Schwellenberg	09244	00075
Am Sender	00041	00076
Am Siechhaustal	00671	00077
Am Spitzberg	00042	00078
Am Sportplatz	00043	00079
Am Steiner Graben	09186	00080
Am Steiner Kopf	09187	00081
Am Teebaum	09188	00082
Am Teufelsgraben	09234	00083
Am Treppchen	00044	00084
Am Turnerheim	09235	00085
Am Ufer	00045	00086
Am Vogelschutzpark	00046	00087
Am Volkspark	00047	00088
Am Witgarten	00048	00089
Am Wolfstor	00050	00091
Am Wöllershof	00049	00090
Am Zehnthof	09236	00092
Ammerink	09184	00093
Amselsteg	00051	00094
An den Zehn Nußbäumen	73821	00095
An der alten Ziegelei	90148	90148
An der Arzheimer Schanze	00052	00096
An der Bauschule	00053	00097
An der Bleiche	00054	00098
An der Eisbreche	00055	00099
An der Fähre	00056	00100
An der Fausenburg	11460	00101
An der Grünen Bank	00057	00102
An der Königsbach	00672	00103
An der Kreuzkirche	00058	00104
An der Lehmkaul	90019	90019
An der Liebfrauenkirche	00059	00105
An der Moselbrücke	00060	00106
An der Overbergschule	00061	00107
An der Rheinhell	00062	00108
An der Ringmauer	00063	00109
An der Römerbrücke	90017	90017
An der Römervilla	79084	00110
An der Spielwiese	90043	90043
An der Tränke	76595	00111
An der Windmühle	00064	00112
Anderbachstraße	09311	00113
Andernacher Straße	00065	00114
Angelbergstraße	00066	00115

KoStatIS – Straßenschlüsselverzeichnis der Stadt Koblenz zum 01.01.2025

Ankerpfad	90001	90001
Annastraße	00067	00116
Anschützstraße	00068	00117
Anton-Gabele-Straße	53799	00118
Antoniusstraße	00071	00121
Anton-Jordan-Straße	90045	90045
Anton-Reuter-Straße	00069	00119
Anton-Reuter-Weg	00070	00120
Anwendspfad	09210	00122
Arenberger Straße	00072	00123
Arndtstraße	90034	90034
Auf dem Forst	09159	00125
Auf dem Gesetz	09435	00126
Auf dem Gockelsberg	12056	00127
Auf dem Hellen Weyer	77426	00128
Auf dem Laut	66652	00129
Auf dem Sande	00074	00130
Auf den Elf Morgen	72766	00131
Auf der Bienhornschanze	00075	00132
Auf der Bitz	09275	00133
Auf der Danne	00151	00134
Auf der Eich	00076	00135
Auf der Fußsohl	00077	00136
Auf der Lay	72771	00137
Auf der Lier	00078	00138
Auf der Luh	00079	00139
Auf der Mohl	09276	00140
Auf der Ochsenhell	68561	00141
Auf der Schleifmühl	09237	00142
Auf der Steinreusch	90002	90002
Auf der Zeil	09211	00143
Auf'm Baul	00080	00144
Auf'm Roth	09527	00145
Aufm Schaubert	76594	00146
August-Borsig-Straße	09415	00147
August-Horch-Straße	00081	00148
Augustinertreppe	74538	00150
August-Thyssen-Straße	09428	00149
Ausoniusstraße	09238	00151
Austinstraße	74534	00152
Bächelstraße	00086	00158
Bacheresweg	00082	00154
Bachweg	00083	00155
Bäckergasse	00087	00159
Backesgasse	00084	00156
Backhausgasse	00085	00157
Baedekerstraße	00088	00160
Bahnhofplatz	00089	00161
Bahnhofstraße	00090	00162
Bahnhofsweg	00091	00163
Balduinbrücke	75054	00164
Balmes-Mühle	09312	00166
Balthasar-Neumann-Straße	00093	00167
Barbaragäßchen	00094	00168
Bardelebenstraße	00095	00169
Baumschulenweg	09160	00170
Beatusgässchen	90033	90033
Beatusstraße	00096	00171
Bechelstraße	00097	00172
Beckenkampstraße	00098	00173
Beethovenplatz	00099	00174
Beethovenstraße	00100	00175

Behringstraße	00101	00176
Bergstraße	00102	00177
Berliner Ring	00103	00178
Bertha-Augusti-Straße	90144	90144
Bienengarten	09239	00179
Bienenstück	00104	00180
Bienhornhöhe	00105	00181
Bienhornstraße	00106	00182
Birkenweg	00107	00183
Bischof-von-Ketteler-Straße	00108	00184
Bisholderweg	09240	00186
Bismarckstraße	00109	00187
Bitburger Straße	00110	00188
Bitzenweg	09277	00189
Blindtal	00111	00190
Blücherstraße	00112	00191
Blumenstraße	00113	00192
Blumsgasse	00114	00193
Bodelschwinghstraße	00115	00194
Boelckestraße	78116	00195
Bogenstraße	00116	00196
Bonner Straße	00117	00197
Bornsgasse	00118	00199
Bornstraße	00119	00200
Brahmsstraße	00120	00201
Brandenburgstraße	00122	00203
Braugasse	00123	00204
Braungasse	00124	00205
Brenderweg	00125	00206
Brentanostraße	00126	00207
Brückenstraße	00127	00208
Brunnenhof Königspfalz	90012	90012
Brunnenstraße	09392	00209
Bruno-Hirschfeld-Straße	00128	00210
Bubenheimer Bann	79087	00211
Bubenheimer Kirchpfad	09313	00212
Bubenheimer Weg	00129	00213
Buchenweg	00130	00214
Bückerplatz	47094	00215
Buhrweg	68562	00218
Bünenweg	00131	00216
Büngertsweg	00132	00217
Burgpfad	09212	00219
Burgstraße	00133	00220
Burgweg	00134	00221
Bussardweg	00135	00222
Carl-Löhr-Straße	90140	90140
Carl-Mand-Straße	00337	00223
Carlo-Mierendorff-Straße	00137	00227
Carl-Spaeter-Straße	00136	00224
Carl-Welty-Straße	74533	00225
Carl-Zeiss-Straße	09432	00226
Casinostraße	00138	00228
Charlottenstraße	00139	00229
Cherubine-Willimann-Weg	65882	00230
Chlodwigstraße	00140	00231
Christian-Stramberg-Straße	00141	00232
Clara-Viebig-Straße	12061	00233
Clemensplatz	00142	00234
Clemensstraße	00143	00235
Coenengasse	90018	90018
Collgasse	00144	00236

KoStatIS – Straßenschlüsselverzeichnis der Stadt Koblenz zum 01.01.2025

Collnotsgäßchen	00145	00237
Comeniusstraße	00146	00238
Cottbuser Straße	00148	00239
Cusanusstraße	00149	00240
Dahlienweg	09161	00241
Daimlerstraße	11193	00242
Dammstraße	00150	00243
Dauner Straße	00153	00245
David-Röntgen-Straße	00154	00246
Debeka-Platz	90149	90149
Dechant-Homscheid-Platz	90038	90038
Dechant-Plein-Straße	12057	00247
Deichstraße	00155	00248
Deinhardpassage	90024	90024
Deinhardplatz	00156	00249
Dessauer Straße	00157	00250
Deutschherrenstraße	00158	00251
Devorastraße	00159	00252
Dieblicher Straße	00160	00253
Diesterwegstraße	00161	00254
Diethardstraße	00162	00255
Dietrich-Bonhoeffer-Straße	00163	00256
Dietzstraße	00164	00257
Dominicusstraße	00165	00258
Doppelmühle	09314	00259
Dornsweg	00166	00260
Douquéstraße	00167	00261
Dr.- Erich-Franke-Gasse	90031	90031
Dreikaiserweg	41999	00262
Dresdener Straße	00168	00263
Dritteneimerweg	00169	00264
Drosselgang	00170	00265
Eduard-Müller-Straße	00171	00266
Egon-Klepsch-Weg	90044	90044
Eichendorffstraße	00172	00268
Eichenweg	00173	00269
Eidamsgasse	90137	90137
Eifelblick	09162	00270
Eifelstraße	00174	00271
Eisenacher Straße	00175	00272
Eisenbahnbrücke	75053	00273
Eisheiligenstraße	09241	00274
Elisenstraße	00176	00275
Ellingshohl	00177	00276
Ellingstraße	00178	00277
Eltzerhofstraße	00179	00278
Emilie-Engel-Straße	90021	90021
Emil-Schüller-Straße	00180	00279
Emser Straße	00181	00280
Engelsgäßchen	09416	00281
Engelstraße	00182	00282
Engelsweg	00183	00283
Engerser Weg	09429	00284
Entenpfuhl	00184	00285
Erbenstraße	00185	00286
Erfurter Straße	00186	00287
Erlenweg	00187	00288
Ernst-Abbe-Straße	70019	00289
Ernst-Sachs-Straße	11192	00290
Erwin-Planck-Straße	00189	00291
Eschenweg	00190	00292
Esther-Bejarano-Straße	00152	00244

Etzegäßchen	00191	00293
Europabrücke	73273	00294
Euskirchener Straße	00192	00295
Fährgasse	00193	00296
Fahrstück	09245	00297
Falkenweg	09526	00298
Fanny-Hensel-Straße	90014	90014
Fasanenstraße	09286	00299
Felbigerstraße	00194	00300
Feldstraße	00195	00301
Felsenweg	90036	90036
Ferdinand-Nebel-Straße	79086	00302
Ferdinand-Ries-Straße	78118	00303
Ferdinand-Sauerbruch-Straße	00196	00304
Feste Franz	24061	00305
Festung Ehrenbreitstein	00197	00306
Fichtenweg	09164	00307
Finkenherd	00198	00308
Finkenschlag	09165	00309
Firmungstraße	00199	00310
Fischelstraße	00200	00311
Florianstraße	09315	00313
Florinsmarkt	00201	00314
Florinspaffengasse	00202	00315
Flößergasse	00647	00312
Foelixstraße	00203	00316
Follmannstraße	00204	00317
Forstbetriebshof Kühkopf	90035	90035
Forsthaus Elisenhof	09163	00318
Forsthaus Kühkopf	00205	00319
Forsthaus Remstecken	00206	00320
Forststraße	09191	00321
Frankenstraße	00207	00322
Franz-Leuninger-Straße	00208	00323
Franz-Weis-Straße	00209	00324
Friedrich-Ebert-Ring	00211	00326
Friedrich-Gerlach-Straße	00212	00327
Friedrich-Mohr-Straße	00213	00328
Friedrichstraße	00216	00331
Friedrich-Syrup-Straße	00214	00329
Friedrich-Wilhelm-Straße	00215	00330
Friesenstraße	00217	00332
Fritz-Ludwig-Straße	00218	00333
Fritz-Michel-Straße	09417	00334
Fritz-von-Unruh-Straße	12062	00335
Fritz-Zimmer-Straße	09418	00336
Fröbelstraße	00219	00337
Fröschenpfuhl	09430	00338
Fuhrweg	09278	00339
Gartenstraße	00220	00340
Gebrüder-Dommermuth-Weg	90056	90056
Gedächtnisstraße	09316	00341
Gedenkstätte Rittersturzkonferenz	90025	90025
Geisbachstraße	00221	00342
Geisenstraße	09242	00343
Gemünder Straße	00222	00344
Gemüsegasse	00223	00345
General-Allen-Straße	78113	00346
General-Aster-Weg	90037	90037

KoStatIS – Straßenschlüsselverzeichnis der Stadt Koblenz zum 01.01.2025

Geraer Straße	00224	00347
Gerbergasse	00225	00348
Gerichtsstraße	00227	00350
Gerolsteiner Straße	00228	00351
Gertalis-Schohs-Weg	90143	90143
Gertrud-von-Le-Fort-Straße	12063	00352
Geschwister-Scholl-Straße	00229	00353
Gillenfelder Straße	00230	00354
Glatzer Straße	00231	00355
Glismuotstraße	09213	00356
Glogauer Straße	00232	00357
Gneisenaustraße	00233	00358
Goebensiedlung	00235	00360
Goethestraße	00240	00365
Görgenstraße	00236	00361
Görlitzer Straße	00237	00362
Görresstraße	00238	00363
Görtzstraße	00239	00364
Gotenstraße	09317	00366
Gothaer Straße	09419	00367
Grabenstraße	09318	00368
Grafenstraße	00241	00369
Greiffenklaustraße	09420	00370
Greifswalder Straße	00242	00371
Grenzmarkstraße	00243	00372
Grenzstraße	00244	00373
Griesenbachstraße	09192	00374
Grüner Weg	00245	00376
Gulisastraße	09243	00379
Gülser Brücke	75051	00377
Gülser Straße	00246	00378
Gustav-Nachtigal-Straße	00440	00380
Gutenbergstraße	00247	00381
Gymnasialstraße	00248	00382
Hafenstraße	00250	00384
Halfergasse	00649	00385
Hammpfad	00251	00386
Händelplatz	00249	00383
Handwerkerstraße	00252	00387
Hannarschweg	09436	00388
Hannelore-Hermann-Straße	90142	90142
Hanns-Maria-Lux-Straße	12064	00389
Hans-Bellinghausen-Straße	09421	00390
Hans-Böckler-Straße	00253	00391
Haringeystraße	74535	00392
Hasenpfad	00254	00393
Haukertsweg	00255	00394
Hauptstraße	00256	00395
Haus Wester	00257	00401
Haydnstraße	00258	00402
Heddesdorfstraße	00259	00403
Heiligenweg	00260	00404
Heinrich-Ermann-Straße	00261	00405
Heinrich-Klerx-Straße	00262	00406
Helene-Rothländer-Straße	78111	00407
Helfensteinstraße	00263	00408
Hellenweg	00264	00409
Henkericht	09193	00410
Henriette-Sontag-Straße	00265	00411
Herberichstraße	00266	00412
Herletweg	90029	90029
Hermann-Löns-Straße	09194	00414

Hermannsgasse	00267	00415
Hermannstraße	00268	00416
Herm-Dienz-Straße	78108	00413
Herrnstraße	00651	00417
Hersfelder Straße	09252	00418
Heugerecht	09195	00419
Hildchen	90054	90054
Himmeroder Platz	00269	00420
Hinterdorfstraße	09196	00422
Hintermark	00652	00423
Hirschberger Straße	00271	00424
Hirtenstraße	09287	00425
Höbergasse	00273	00427
Hochstraße	00272	00426
Hoevelstraße	00274	00428
Hofstraße	00275	00429
Hoheminnenstraße	00276	00430
Hohenfelder Straße	00277	00431
Hohenstufenstraße	00278	00432
Hohenzollernstraße	00279	00433
Hollerpfad	00280	00434
Hollerstraße	09319	00435
Horchheimer Brücke	75056	00436
Horchheimer Höhe	00281	00437
Hospitalstraße	09253	00439
Hüberlingsweg	00282	00440
Humboldtstraße	00283	00441
Hummelweg	00284	00442
Hunenpfad	00285	00443
Im Acker	00286	00444
Im Baumgarten	00287	00445
Im Baumstück	00288	00446
Im Binsel	09320	00447
Im Bleidenberg	09422	00448
Im Bungert	11522	00449
Im Eulenhorst	00289	00450
Im Flürchen	09168	00451
Im Fronwingert	12058	00452
Im Gartenberg	90049	90049
Im Giefenacker	09288	00453
Im Gutshof	09214	00454
Im Himmelberg	11463	00455
Im Hüttenstück	00290	00456
Im Junkerstück	00291	00457
Im Keitenberg	00292	00458
Im Kempel	09197	00459
Im Kimmelberg	00293	00460
Im Kirchacker	00654	00461
Im Kirschgarten	90010	90010
Im Kleestück	00655	00462
Im Kreuzchen	00294	00463
Im Krummen Acker	00295	00464
Im Litzerling	12287	00465
Im Metternicher Feld	77425	00466
Im Palmenstück	09254	00467
Im Plonzert	70483	00468
Im Pühlchen	12069	00469
Im Rauental	00296	00470
Im Römerkastell	00297	00471
Im Roßlauf	00298	00472
Im Rübenacher Gesetz	75364	00473
Im Sändchen	00656	00474



KoStatIS – Straßenschlüsselverzeichnis der Stadt Koblenz zum 01.01.2025

Im Sändgen	00299	00475
Im Schenkelsberg	00300	00476
Im Schildchen	09215	00477
Im Schildchesacker	67590	00478
Im Schilt	00301	00479
Im Sinderfeld	78119	00480
Im Teichert	00302	00481
Im Vogelsang	00303	00482
Im Weeling	00304	00483
Im Weikert	09321	00484
Im Wiesengrund	09279	00485
Im Wingert	09198	00486
Im Winkel	11464	00487
Im Wolfsangel	09431	00488
Im Zoll	09289	00489
Immendorfer Straße	09169	00490
In Bisholder	09255	00491
In den Mittelweiden	00305	00492
In den Sieben Morgen	72772	00493
In den Steinen	00306	00494
In den Weniken	90046	90046
In den Wiesen	09216	00495
In der Felsch	09200	00496
In der Flötz	09217	00497
In der Gief	67591	00498
In der Goldgrube	00307	00499
In der Grünwies	09322	00500
In der Hohl	00308	00502
In der Hohlstadt	00309	00503
In der Höll	77427	00501
In der Klaus	09323	00504
In der Laach	09256	00505
In der Loh	90004	90004
In der Lück	09290	00506
In der Rothenlänge	00310	00507
In der Spitz	00311	00508
In der Strenge	09199	00509
In der Weglänge	72764	00510
In der Wehring	00312	00511
In der Wieb	69853	00512
Irmia-Hoelscher-Straße	68610	00513
Isenburgstraße	00314	00514
Jagdhaus Eisenhof	11215	00516
Jägerweg	09170	00515
Jahnplatz	73275	00518
Jahnstraße	00315	00519
Jahnweg	00316	00520
Jakob-Caspers-Straße	90051	90051
Jakob-Haslacher-Straße	79085	00521
Jakob-Kaiser-Straße	00317	00522
Jakob-Kneip-Straße	12065	00523
Jakobstraße	00318	00524
Januaris-Zick-Straße	00319	00525
Jean-Elsner-Platz	75367	00526
Jesuitengasse	00321	00528
Jesuitenplatz	00322	00529
Johann-Baulig-Straße	90047	90047
Johannes-Casel-Straße	69934	00530
Johannes-Junglas-Straße	00323	00531
Johannes-Müller-Straße	00324	00532
Johannes-Popitz-Straße	00325	00533
Johannesstraße	00326	00534

Johann-Friedrich-Kehr-Weg	90039	90039
Johann-Peter-Frank-Straße	90134	90134
Josef-Cornelius-Straße	09423	00535
Josef-Görres-Platz	00327	00536
Josefine-Moos-Straße	78115	00537
Joseph-Breitbach-Straße	00549	01028
Joseph-Funken-Straße	90050	90050
Joseph-Kentenich-Straße	90022	90022
Jufferwiese	11195	00538
Julius-Leber-Straße	00328	00539
Julius-Wegeler-Straße	00329	00540
Jupp-Gauchel-Straße	71205	00541
Kaiserin-Augusta-Anlagen	00330	00543
Kaiser-Otto-Straße	00657	00542
Kaltenengerser Weg	09218	00544
Kaltenhof	00331	00545
Kammertsweg	00332	00546
Kanalstraße	09324	00547
Kapellener Platz	00673	00548
Kapellenstraße	09291	00549
Kapuzinerplatz	09424	00550
Kapuzinerstraße	00333	00551
Kardinal-Krements-Straße	00334	00552
Karl-Friedr.-Goerdeler-Straße	00335	00553
Karl-Härle-Straße	00336	00554
Karl-Mannheim-Straße	90040	90040
Karl-Möhlig-Straße	09257	00555
Karl-Russell-Straße	00338	00556
Karlsgasse	00339	00558
Karl-Tesche-Straße	79082	00557
Karmeliterstraße	00340	00559
Karolastraße	09292	00560
Karolingerstraße	00341	00561
Karthäuserhofweg	00342	00562
Karthäuserstraße	00343	00563
Kastanienweg	09171	00564
Kastorhof	00344	00565
Kastorpaffenstraße	00345	00566
Kastorstraße	00346	00567
Kaufunger Straße	09293	00568
Kaulenstück	09219	00569
Kellereibotsgasse	00347	00570
Keltenring	09258	00571
Keltenstraße	09325	00572
Kemmertstraße	00348	00573
Kemperhofweg	00349	00574
Kesselheimer Weg	00350	00575
Kettengarten	75366	00576
Kiefernweg	00351	00577
Kierweg	00352	00578
Kilianstraße	09326	00579
Kimmelsheck	09433	00580
Kirchackerweg	09220	00581
Kirchgasse	00353	00582
Kirchhofsweg	00354	00583
Kirchstraße	00355	00584
Kirchwiese	09280	00585
Kirschblütenweg	00356	00586
Klausenbergweg	00357	00587
Kleeweg	09221	00588
Kleinschmittgäßchen	00358	00589

KoStatIS – Straßenschlüsselverzeichnis der Stadt Koblenz zum 01.01.2025

Klosterstraße	00359	00591
Kniebreche	00360	00592
Koblenzer Straße	00361	00593
Kolonnenweg	00362	00594
Kolpingstraße	00363	00595
Kondertal	00147	00596
Konrad-Adenauer-Ufer	00040	00597
Konrad-Zuse-Straße	75030	00598
Kornfortstraße	00364	00599
Kreisstraße	09201	00601
Kruppstraße	09327	00602
Kuckucksweg	00366	00603
Kümperstraße	09259	00604
Kunzebornstraße	09281	00606
Künzergasse	90136	90136
Kurfürstenstraße	00367	00608
Kurfürst-Schönborn-Straße	00659	00607
Kurt-Schumacher-Brücke	73274	00609
Kurt-Schumacher-Straße	09202	00610
Kyllburger Straße	00368	00611
Laacher Straße	00369	00612
Lahnstraße	09203	00613
Lambertstraße	09328	00614
Landstraße	09294	00616
Langemarckplatz	00370	00617
Langenaustraße	00371	00618
Laubach	00372	00619
Laurentiussiedlung	00373	00620
Layer Bergweg	64897	00621
Layer Straße	00374	00622
Layerbach	09248	00623
Legiastraße	11465	00624
Lehrhohl	00375	00625
Leimigsgasse	00376	00626
Leipziger Straße	00377	00627
Lengensfeldstraße	00378	00628
Lennéstraße	00379	00629
Leo-Frobenius-Straße	00380	00630
Lerchenweg	00381	00631
Libellenpfad	00382	00632
Liegnitzer Straße	00383	00633
Lielsgasse	00384	00634
Lindenallee	00385	00635
Lindenstraße	00386	00636
Lippestraße	00387	00637
Löhrondell	00388	00638
Löhrstraße	00389	00639
Lorenz-Kellner-Straße	00390	00640
Lortzingstraße	00391	00641
Louis-Berger-Straße	00392	00642
Lubentiusstraße	09260	00643
Lückenstraße	09295	00649
Lüderitzstraße	00396	00650
Ludwig-Beck-Straße	00393	00644
Ludwig-Denkel-Straße	90041	90041
Ludwig-Erhard-Straße	71204	00645
Ludwig-Gall-Straße	78112	00646
Ludwig-Schwamb-Straße	00394	00647
Ludwigstraße	00395	00648
Luisenstraße	00397	00651
Lullo-Reinhardt-Platz	90052	90052
Maastrichter Ring	72769	00652

Maehlerplatz	90009	90009
Magdeburger Straße	00399	00654
Maigesetzweg	00400	00655
Mailust	09222	00656
Mainzer Straße	00401	00657
Maistraße	09296	00658
Malterstraße	09223	00659
Manderscheider Straße	00402	00660
Margaretenweg	00403	00661
Maria Trost	65102	00662
Maria-Detzel-Straße	78110	00663
Mariahilfstraße	00404	00664
Mariannenhof	00405	00665
Marienfelder Straße	00406	00666
Marienstätter Straße	09297	00667
Markenbildchenweg	00407	00668
Marktstraße	00408	00669
Martinusstraße	09543	00670
Mauritiusstraße	09329	00671
Max-Bär-Straße	72763	00672
Max-Bruch-Straße	90026	90026
Maximinstraße	09330	00673
Mayener Straße	00409	00674
Mayer-Alberti-Straße	00410	00675
Meesgasse	00411	00676
Meesstraße	00412	00677
Mehlgasse	00413	00678
Meisengraben	09172	00679
Meisenlauf	00414	00680
Meißener Straße	00415	00681
Memeler Straße	00416	00682
Mendelssohnstraße	00417	00683
Merlstraße	00418	00684
Merodestraße	00419	00685
Merowingerstraße	00420	00686
Metternicher Weg	59725	00688
Mittelrheinstraße	90028	90028
Mittelstraße	00422	00689
Moltkestraße	00423	00690
Monschauer Straße	00424	00691
Moselblick	09437	00692
Moselring	00425	00693
Moselufer	00426	00694
Moselweinstraße	76596	00695
Moselweißer Straße	00427	00696
Mostertplatz	71268	00697
Mozartplatz	00428	00698
Mozartstraße	00429	00699
Müfflingstraße	00430	00700
Mühlackerweg	09224	00701
Mühlenbacher Hof	09173	00702
Mühlenbergweg	00431	00703
Mühlengasse	00432	00704
Mühlenstraße	09331	00705
Mühlental	00433	00706
Mühlgraben	00434	00707
Mülheimer Weg	09434	00708
Müllacker Weg	00435	00709
Müllersgasse	00436	00710
Münstereifeler Straße	00437	00711
Münsterweg	09332	00712
Münzplatz	00438	00713

KoStatIS – Straßenschlüsselverzeichnis der Stadt Koblenz zum 01.01.2025

Münzstraße	00439	00714
Nagelsgasse	00441	00715
Nahlkammer	00442	00716
Naumburger Straße	09523	00717
Nauweg	00443	00718
Neudorfer Weg	00444	00719
Neuendorfer Straße	00445	00720
Neuer Weg	00446	00722
Neugasse	00447	00723
Neustadt	00448	00724
Neustraße	09261	00725
Neversstraße	00449	00726
Niederberger Höhe	00450	00727
Niederfelder Weg	00451	00728
Niedergasse	00452	00729
Norwichstraße	74536	00730
Novarastraße	74537	00731
Ober den Höfen	90053	90053
Oberbreitweg	00453	00732
Oberdorfstraße	00454	00733
Obere Rheingasse	00455	00734
Oberer Bassenheimer Weg	09333	00735
Obergasse	00456	00736
Obertal	00457	00737
Oberweiher	00458	00738
Osterhausstraße	72624	00739
Otto-Falckenberg-Straße	00459	00740
Otto-Fohl-Straße	78117	00741
Otto-Schönhagen-Straße	65881	00742
Overbergplatz	00460	00743
Owersgasse	00461	00744
Panoramaweg	59726	00745
Pappelweg	00462	00746
Paradies	00463	00747
Parkstraße	00464	00748
Pastor-Busenbender-Straße	09262	00749
Pastor-Kesten-Straße	71717	00750
Pastor-Klein-Straße	00313	00751
Pastor-Lang-Straße	00465	00752
Pastor-Metzdorf-Weg	71933	00753
Pastor-Rudolf-Dreikausen-Treppe	90020	90020
Pastor-Simon-Straße	09299	00754
Pater-Fröhlich-Straße	79083	00755
Paul-Schneider-Straße	00466	00756
Paulstraße	00467	00757
Pechlerberg	00468	00758
Pelzerweg	09206	00759
Pestalozzistraße	00469	00760
Petah-Tikva-Platz	90008	90008
Peter-Altmeier-Ufer	09425	00761
Peter-Flöck-Straße	00470	00762
Peter-Friedhofen-Straße	00471	00763
Peter-Joseph-Rottmann-Straße	12066	00764
Peter-Klöckner-Straße	00472	00765
Peter-Preußler-Straße	78114	00766
Pfaffendorfer Brücke	75055	00767
Pfaffengasse	00473	00768
Pfarrer-Friesenhahn-Platz	09426	00769
Pfarrer-Kraus-Straße	09175	00770

Pfarrer-Wilmerstaedt-Straße	09207	00771
Pfarrgasse	00474	00772
Pfuhlgasse	00475	00773
Philipp-Wirtgen-Straße	00476	00774
Phillip-Dott-Weg	90145	90145
Pionierhöhe	00477	00775
Pirolweg	09300	00776
Plankenweg	00478	00777
Planstraße	09263	00778
Platanenweg	00479	00779
Plenterweg	00480	00780
Pollenfeldweg	00481	00781
Poppenstraße	09264	00782
Poststraße	00482	00783
Potsdamer Straße	59732	00784
Prümer Straße	00486	00786
Prümmsgasse	00487	00787
Quellenweg	09282	00788
Raiffeisenstraße	00488	00789
Rammweg	00489	00790
Rathauspassage	67451	00791
Rauentalshöhe	00490	00792
Ravensteynstraße	00491	00793
Rebengasse	00492	00794
Regierungsstraße	00493	00795
Reichenspergerplatz	00494	00796
Reiffenbergstraße	00495	00797
René-Ernst-Straße	90133	90133
Reuschweg	09283	00798
Rheinau	00496	00799
Rheinblick	09176	00800
Rheinbrücke - BAB-A48	75086	00801
Rheinschanze	00497	00803
Rheinsteigufur	90013	90013
Rheinstraße	00498	00804
Rheinuferweg	00499	00805
Rheinzollstraße	00501	00807
Rhenser Straße	00676	00808
Richard-Wagner-Straße	00502	00809
Richard-Wilke-Platz	90135	90135
Ringstraße	09284	00810
Ritterpfad	00503	00811
Ritterstraße	00504	00812
Rizzastraße	00506	00814
Robert-Bosch-Straße	12059	00815
Robert-Koch-Straße	00507	00816
Röhngasse	00508	00817
Rohrerhof	00510	00820
Rohrerpfad	00511	00821
Römerhügel	09265	00818
Römerstraße	00509	00819
Roonstraße	00512	00822
Rosenbornstraße	09334	00823
Rosenstraße	00513	00824
Rostocker Straße	00514	00825
Rothmüllersberg	11548	00826
Rübenacher Forstweg	90027	90027
Rübenacher Straße	00517	00830
Rudi-Gutendorf-Weg	90147	90147
Rudi-Scheuermann-Weg	90151	90151
Rudolf-Breitscheid-Straße	00515	00827

KoStatIS – Straßenschlüsselverzeichnis der Stadt Koblenz zum 01.01.2025

Rudolf-Diesel-Straße	09427	00828
Rudolf-Virchow-Straße	00516	00829
Rüsternallee	00518	00831
Saarplatz	00519	00832
Sabelsgasse	00520	00833
Sachsenstraße	00521	00834
Salierstraße	00522	00835
Salmengasse	00523	00836
Sandgaßweg	00524	00837
Saubornstraße	00525	00838
Schaefferstraße	00526	00839
Schanzenpforte	00527	00840
Scharnhorststraße	00528	00841
Schartwiesenweg	00529	00842
Schenkendorfplatz	00530	00843
Schenkendorfstraße	00531	00844
Schiebegasse	00532	00845
Schießerweg	09350	00846
Schiffergasse	00533	00847
Schillerstraße	00534	00848
Schillweg	00535	00849
Schlachthofstraße	00536	00850
Schleidener Straße	00537	00851
Schleifmühlenstraße	09335	00852
Schloßhofstraße	09285	00853
Schloßstraße	00538	00854
Schlossstufen	90030	90030
Schloßweg	00677	00855
Schmetterlingsweg	00539	00856
Schmiedestraße	00663	00857
Schmitzgasse	00541	00859
Schnurgasse	00542	00860
Schöffengasse	00664	00861
Schönbornsluster Straße	00543	00862
Schubertstraße	00544	00863
Schulgasse	00548	00867
Schüllerplatz	00545	00864
Schultheiswiesenweg	09336	00869
Schumannstraße	00550	00870
Schützenhof	00546	00865
Schützenstraße	00547	00866
Schwalbenweg	00551	00871
Schwarzer Weg	00552	00872
Schwedenpfad	11466	00873
Schweidnitzer Straße	00553	00874
Schweriner Straße	00554	00875
Schwerzstraße	00555	00876
Schwester-Modesta-Straße	90042	90042
Schwörstraße	09302	00877
Sebastian-Bach-Straße	00556	00878
Sebastianistraße	00557	00880
Sebastian-Kneipp-Straße	69854	00879
Seifenbachstraße	00558	00881
Seizstraße	00559	00882
Sendnicher Straße	09337	00883
Servatiusstraße	09266	00884
Siegburger Straße	09267	00885
Silberstraße	09177	00886
Simmerner Straße	00560	00887
Simon-Meister-Straße	00561	00888
Simrockstraße	00562	00889
Sonnenallee	09178	00890

Sonneneck	00563	00891
Sophie-von-La-Roche-Straße	12067	00892
Spangenbergstraße	00564	00893
Spechtstraße	00565	00894
Sperlingsgasse	00566	00895
Spillesje	90023	90023
St. Michaelshof	11205	00896
St.-Bernhard-Straße	00567	00897
St.-Elisabeth-Straße	00568	00898
St.-Josef-Platz	00569	00899
St.-Josef-Straße	00570	00900
St.-Martin-Straße	09301	00901
St.-Maternus-Straße	09225	00902
St.-Sebastianer-Straße	09226	00904
Stademannstraße	00572	00905
Stauseestraße	09268	00906
Staufstufe Koblenz	75052	00907
Stefan-Andres-Straße	12068	00908
Stegemannstraße	00573	00909
Steilgasse	00574	00910
Steinebirker Weg	09269	00911
Steinstraße	00575	00912
Steinweg	00576	00913
Stiftsgasse	00578	00915
Stralsunder Straße	00579	00916
Straßburger Straße	00580	00917
Straße der Menschenrechte	90048	90048
Straußpfad	09338	00918
Stresemannstraße	00581	00919
Südallee	00583	00921
Südbrücke	75057	00922
Tannenweg	00584	00923
Teichstraße	09270	00924
Teufelstreppe	00585	00925
Thälerweg	00586	00926
Theodor-Heuss-Ufer	66653	00929
Theodor-Körner-Straße	00588	00930
Theo-Ehrhardt-Straße	62620	00927
Theo-Mackeben-Straße	00587	00928
Thielenstraße	00589	00931
Trevererstraße	09469	00933
Trierer Straße	00591	00934
Trifter Weg	00592	00935
Trillbach	00666	00936
Trottgasse	00593	00937
Turnvater-Jahn-Platz	73272	00517
Über´m Rath	12288	00939
Ubierstraße	09339	00938
Umlandstraße	00594	00940
Ulmenweg	09179	00941
Ulnersstraße	00595	00942
Universitätsstraße	78294	00944
Unter der Fürstenwiese	09271	00945
Unterbreitweg	00597	00946
Unterdorfstraße	09208	00947
Untere Karolastraße	09303	00948
Untere Rheingasse	00598	00949
Unterm Stern	00599	00950
Untermarkstraße	09304	00951
Urbarer Straße	09180	00952
Varazdinstraße	90139	90139
Veit-Rummel-Straße	78109	00953

KoStatIS – Straßenschlüsselverzeichnis der Stadt Koblenz zum 01.01.2025

Viermalterweg	00600	00954
Viktoriastraße	00601	00955
Vogelweide	09181	00956
Vogteigasse	00602	00957
Von-Cohausen-Straße	09524	00958
Von-der-Arken-Straße	90003	90003
Von-Eltz-Straße	09340	00959
Von-Eyß-Straße	00603	00960
Von-Galen-Straße	00604	00961
Von-Hommer-Straße	00605	00962
Von-Kellenbach-Straße	65103	00963
Von-Kuhl-Straße	00606	00964
Von-Lassaulx-Platz	72768	00965
Von-Lassaulx-Straße	72767	00966
von-Nell-Gasse	90138	90138
Von-Werth-Straße	00607	00967
Von-Witzleben-Straße	00608	00968
Vor dem Sauerwassertor	00609	00969
Wachtelschlag	00610	00970
Wahlsweg	00611	00971
Waisenhausstraße	00612	00972
Waldbottenstraße	00613	00973
Waldersdorf	09389	00974
Waldweg	00678	00975
Wallersheimer Weg	00614	00976
Wambachstraße	00615	00977
Weberplatz	00616	00978
Weidtmanstraße	00617	00979
Weierplatz	69855	00980
Weimarer Straße	00618	00981
Weinackerweg	00619	00982
Weinbergstraße	00620	00983
Weingasse	00621	00984
Weißenthurmer Straße	09228	00985
Weißer Gasse	00623	00986
Weißernonnengasse	00622	00987
Weitenbornstraße	00624	00988
Wellingsweg	00625	00989
Weltersgasse	00626	00990
Wendelinusstraße	00627	00991
Wepeling-Hole-Straße	12060	00992
Werlesmühle	09341	00993
Werner-von-Siemens-Straße	00628	00994
Werntgenstraße	00629	00995
Wiesenpfad	11343	00996
Wiesenberg	00630	00997
Wildpfad	09182	00998
Wilhelm-Leuschner-Straße	00631	00999
Wilhelm-Stöppler-Platz	64898	01000
Wilhelmstraße	00632	01001
Willi-Hartung-Weg	90032	90032
Willi-Hörter-Platz	90055	90055
Willy-Brandt-Ufer	72765	01002
Wingertsweg	00633	01003
Winniger Straße	00634	01004
Winniger Weg	09272	01005
Wismarer Straße	09525	01006
Wittenberger Straße	00635	01007
Wittlicher Straße	00636	01008
Wolfskaulstraße	09273	01010
Wolkener Straße	09342	01011
Yorckstraße	00638	01012

Zaunheimer Straße	74858	01013
Zehnthofstraße	00639	01014
Zeisigstraße	00640	01015
Zentralplatz	00641	01016
Zeppelinstraße	00642	01017
Zilzemühle	09343	01018
Zimmerplatz	74540	01019
Zollstraße	09305	01020
Züchnerstraße	11342	01021
Zum Dohm	09306	01022
Zur Bergpflege	00669	01023
Zur Rheinader	11547	01024
Zur Wegscheide	00660	01025
Zwickauer Straße	00643	01026
Zwischen den Zäunen	09344	01027



**Adressbereiche nach Zugehörigkeit zu den Stadtteilen, sortiert  
nach Straßennamen**

**Januar 2025**





## Straßenverzeichnis der Stadt Koblenz

Stand: Januar 2025

## Bezugsebene: Stadtteile

Straßenname	Hausnummerbereich				PLZ	Code	Stadtteil
	ungerade		gerade				
	von	bis	von	bis			
Aachener Straße	1	215	2	220	56072	52	Rübenach
Adamsstraße	5	9	2	10	56068	12	Süd
Adam-Stegerwald-Straße	1	11	2	32	56070	43	Neuendorf
Ahornweg	1	5	2	4	56075	15	Karthäuserhofgelände
Akazienweg	1	79	6	72	56075	15	Karthäuserhofgelände
Albert-Schweitzer-Straße	1	57	2	24	56076	74	Pfaffendorfer Höhe
Aldegundisstraße	1	25	2	54	56077	80	Arzheim
Alemannenstraße	3	33	6	34	56072	52	Rübenach
Alexanderstraße	3	53	6	56	56075	14	Karthause Nord
Alfred-Delp-Straße	1	5			56076	74	Pfaffendorfer Höhe
Alte Burgstraße	9	35	4	52	56077	71	Niederberg
Alte Emser Straße	1	11	2	32 c	56077	81	Arenberg
Alte Heerstraße	1	89 a	2	96	56076	75	Horchheim
Alte Heerstraße	91	149	102	142	56076	76	Horchheimer Höhe
Alte Kirchstraße	7	17	4	30	56070	53	Bubenheim
Alte Straße	1	17	2	18	56072	52	Rübenach
Altenbergerhofstraße	1	21	2	14 a	56076	74	Pfaffendorfer Höhe
Altengraben	7	27	14	52	56068	10	Altstadt
Altenhof	1	19	2	14	56068	10	Altstadt
Alter Weg	1	15	2	20	56076	75	Horchheim
Altlöhrtor	1	17	2 -4	40	56068	10	Altstadt
Am Aachener Hof	1	5	2	4	56070	50	Kesselheim
Am Alten Bierkeller	3	13	2	10	56072	51	Güls
Am Alten Hospital	1	9 a	2	14	56068	10	Altstadt
Am Alten Schützenplatz	1	1	2	10	56072	41	Metternich
Am Asterstein	3	19	2	18	56077	72	Asterstein
Am Berg	1 -3	11	2	6	56070	40	Lützel
Am Bienenstock			2	10	56077	82	Immendorf
Am Brännchen	1	9	2	2	56072	41	Metternich
Am Burgberg	1	11			56072	51	Güls
Am Dornsbach	1	15	2	26	56076	76	Horchheimer Höhe
Am Eichbaum	1	29	2	28	56077	81	Arenberg
Am Falkenhorst	5	31	2	42	56075	14	Karthause Nord
Am Flugfeld	1	81			56075	16	Karthause Flugfeld
Am Flugfeld			4	26 a	56075	14	Karthause Nord
Am Fort Konstantin	1	31	2	40	56075	14	Karthause Nord
Am Franzosenfriedhof	1	13	2	8	56070	40	Lützel
Am Grauen Kreuz	1	31	2	34 a	56075	16	Karthause Flugfeld
Am Gülser Bootshafen	3	31			56072	51	Güls
Am Gülser Moselbogen			20	22	56072	51	Güls
Am Güterbahnhof	1	7	2	6	56070	40	Lützel
Am Hafen					56076	70	Ehrenbreitstein
Am Heiligenhäuschen	1	1	2	2	56076	73	Pfaffendorf
Am Hemels	1	21			56077	81	Arenberg
Am Herrenweiher	1	7	2 -3	8	56072	41	Metternich
Am Heyerberg	1	17	2	2	56072	51	Güls
Am Hof	1	7	2	8	56076	73	Pfaffendorf
Am Hubertsborn	1	31	2	24	56073	21	Lay
Am Hüttenberg	1	21	4	30	56077	81	Arenberg
Am Kalmen	1	7	2	6	56077	82	Immendorf
Am Kappesgarten					56077	80	Arzheim
Am Kieselborn	1	3	2	2	56073	21	Lay
Am Kirmesplatz	11	11	2	10	56073	21	Lay
Am Kratzkopfer Hof	1	25	2	62	56076	74	Pfaffendorfer Höhe
Am Langen Stein					56070	50	Kesselheim
Am Lauxbach	1	3			56075	20	Stolzenfels
Am Leymberg	1	47	2	64	56075	16	Karthause Flugfeld

**Straßenverzeichnis der Stadt Koblenz 2025**

Straßenname	Hausnummerbereich				PLZ	Code	Stadtteil
	ungerade		gerade				
	von	bis	von	bis			
Am Löwentor	1	15	2	60	56075	14	Karthause Nord
Am Luisenturm	1	27	2 a	28	56077	72	Asterstein
Am Mainzer Tor	1	1			56068	11	Mitte
Am Markt	213	227	212	226	56077	70	Ehrenbreitstein
Am Metternicher Bahnhof	7	11	4	24	56072	41	Metternich
Am Metternicher Wasserturm	1	3	2	22	56072	41	Metternich
Am Moselstausee	1	15	2	16	56073	18	Raental
Am Mühlbach	1	71	2	98	56072	51	Güls
Am Mühlenteich	15	15	2	22	56072	52	Rübenach
Am Nußbaum	1	29	2	28	56077	80	Arzheim
Am Parkplatz	1	1 a			56077	81	Arenberg
Am Petersberg	1	17 a	2	16	56070	40	Lützel
Am Pfaffendorfer Tor	1	3	2	4	56077	70	Ehrenbreitstein
Am Plan	1	13	2	30	56068	10	Altstadt
Am Platz	235	251	236	238	56077	70	Ehrenbreitstein
Am Ried	1	11	4	8	56072	52	Rübenach
Am Roten Hahn	1	21	2	8	56077	81	Arenberg
Am Rübenacher Bahnhof	1	11			56072	52	Rübenach
Am Rübenacher Wald	1	9	2	16	56072	52	Rübenach
Am Saarplatz	1	1	2	2	56068	18	Raental
Am Schloßweg	1	3	2	2	56075	20	Stolzenfels
Am Schwellenberg	1	1	2	2	56072	51	Güls
Am Sender	1	5	2	2	56070	40	Lützel
Am Siechhaustal	1	7	2	12	56075	20	Stolzenfels
Am Spitzberg	3	51	2	50	56075	14	Karthause Nord
Am Sportplatz	1	7	6	6	56072	41	Metternich
Am Steiner Graben	5	25	4	24	56077	80	Arzheim
Am Steiner Kopf	1	7	2	6	56077	80	Arzheim
Am Teebaum	3	25	2	20	56077	80	Arzheim
Am Teufelsgraben	3	5	2	10	56072	51	Güls
Am Treppchen	179	179	178	180	56077	70	Ehrenbreitstein
Am Turnerheim	1	5	2	22	56072	51	Güls
Am Ufer	1	23	2	26	56070	43	Neuendorf
Am Vogelschutzpark	1	27	28	30	56075	14	Karthause Nord
Am Volkspark			2	50	56070	40	Lützel
Am Witgarten					56073	18	Raental
Am Wolfstor					56068	10	Altstadt
Am Wöllershof	25	25	2	14	56068	10	Altstadt
Am Zehnthof	1 -3	43	2	48	56072	51	Güls
Ammerink	1	7	2	8	56077	80	Arzheim
Amselsteg	1	19	2	24	56075	14	Karthause Nord
An den Zehn Nußbäumen	1	37	2	28	56077	71	Niederberg
An der alten Ziegelei	1	1			56073	19	Moselweiß
An der Arzheimer Schanze	1	23	2	22 a	56077	80	Arzheim
An der Bauschule			2	14	56075	14	Karthause Nord
An der Bleiche	1	7	4	10	56070	40	Lützel
An der Eisbreche	1	11	2	14	56070	40	Lützel
An der Fähre	3	3 a	2	8	56072	41	Metternich
An der Fausenburg	3	3	2	40	56077	71	Niederberg
An der Grünen Bank	1	17	2	34	56076	76	Horchheimer Höhe
An der Königsbach	21	27	2	20	56075	20	Stolzenfels
An der Kreuzkirche	1	5	2	14	56077	70	Ehrenbreitstein
An der Lehmkaul					56077	80	Arzheim
An der Liebfrauenkirche	1	21	2	22	56068	10	Altstadt
An der Moselbrücke	1	11			56068	10	Altstadt
An der Overbergschule	5	5	2	8	56073	17	Goldgrube
An der Rheinhell	1	15	2	8	56077	72	Asterstein
An der Ringmauer	5	23	10	12 a	56070	40	Lützel
An der Römerbrücke					56077	70	Ehrenbreitstein
An der Römervilla	1	11	2	14	56070	53	Bubenheim

**Straßenverzeichnis der Stadt Koblenz 2025**

Straßenname	Hausnummerbereich				PLZ	Code	Stadtteil
	ungerade		gerade				
	von	bis	von	bis			
An der Spielwiese	1	37	2	36	56072	51	Güls
An der Tränke	1	13	2	24	56072	51	Güls
An der Windmühle	3	33			56073	18	Raental
Anderbachstraße	1	33	2	28 a	56072	52	Rübenach
Andernacher Straße	1	207	2	242	56070	40	Lützel
Angelbergstraße	1	29	2	18	56076	75	Horchheim
Ankerpfad					56073	19	Moselweiß
Ankerpfad					56073	21	Lay
Annastraße	1	7	2	8	56070	40	Lützel
Anschützstraße	1	7	2	2	56075	12	Süd
Anton-Gabele-Straße	1	27			56077	72	Asterstein
Antoniusstraße	1	17	2	18	56070	40	Lützel
Anton-Jordan-Straße	1	3			56070	53	Bubenheim
Anton-Reuter-Straße	3	27	2	26	56072	41	Metternich
Anton-Reuter-Weg	1	15			56072	41	Metternich
Anwendspfad					56070	53	Bubenheim
Arenberger Straße	21	285 a	4	262	56077	71	Niederberg
Arndtstraße	1	17	6	14	56075	13	Oberwerth
Auf dem Forst	1	39	2	36	56077	81	Arenberg
Auf dem Gesetz	1	7 a	2	8	56075	20	Stolzenfels
Auf dem Gockelsberg	1	67	2	54	56075	14	Karthause Nord
Auf dem Hellen Weyer	1	1	2	40	56072	41	Metternich
Auf dem Laut	1	15	2	16	56072	41	Metternich
Auf dem Sande			2	14	56077	72	Asterstein
Auf den Elf Morgen	1	25	4	18	56072	51	Güls
Auf der Bienhornschanze	5	37	2	24	56077	72	Asterstein
Auf der Bitz	1	11	2	12	56077	82	Immendorf
Auf der Danne					56068	10	Altstadt
Auf der Eich	1	21	4	24	56077	70	Ehrenbreitstein
Auf der Fußsohl	1	9	2	26	56076	74	Pfaffendorfer Höhe
Auf der Lay	1	19	2	42	56072	41	Metternich
Auf der Lier	1	29	2	32	56077	72	Asterstein
Auf der Luh	1	35	10	34	56076	75	Horchheim
Auf der Mohl	1	11	2	28	56077	82	Immendorf
Auf der Ochsenhell	15	19 a	2	38	56072	41	Metternich
Auf der Schleifmühl	1	3	2	12	56072	51	Güls
Auf der Steinreusch	1	31	2	18	56076	74	Pfaffendorfer Höhe
Auf der Zeil	1	25	2	24	56070	53	Bubenheim
Auf'm Baul	1	7			56072	41	Metternich
Auf'm Roth	1	7	2	12	56077	82	Immendorf
Aufm Schaubert	5	23	4	16	56072	51	Güls
August-Borsig-Straße	1	15	2	24	56070	44	Wallersheim
August-Horch-Straße	1 -3	23	2 -4	30	56070	50	Kesselheim
Augustinertreppe					56077	70	Ehrenbreitstein
August-Thyssen-Straße	1	29	2	44	56070	50	Kesselheim
Ausoniusstraße			2	14	56072	51	Güls
Austinstraße	1	81	2	72	56075	16	Karthause Flugfeld
Bächelstraße	1	71	2	54	56076	75	Horchheim
Bacheresweg					56073	19	Moselweiß
Bachweg	1	49	2	52	56072	41	Metternich
Bäckergasse	1	3	2	2	56070	43	Neuendorf
Backesgasse	1	13	4	12	56073	19	Moselweiß
Backhausgasse					56076	73	Pfaffendorf
Baedekerstraße	11 -13	31	2 -10	12 -20	56073	18	Raental
Bahnhofplatz	1	3	2	2	56068	11	Mitte
Bahnhofplatz	5	5			56075	11	Mitte
Bahnhofplatz	7	7 a	6	6	56075	12	Süd
Bahnhofplatz	9	9	14	16 a	56068	12	Süd
Bahnhofplatz	17	19	18	20	56068	11	Mitte
Bahnhofstraße	1	5			56068	10	Altstadt

**Straßenverzeichnis der Stadt Koblenz 2025**

Straßenname	Hausnummerbereich				PLZ	Code	Stadtteil
	ungerade		gerade				
	von	bis	von	bis			
Bahnhofstraße	9	47	2	60	56068	11	Mitte
Bahnhofsweg	1	21	2	10	56073	19	Moselweiß
Balduinbrücke					56068	10	Altstadt
Balduinbrücke					56070	40	Lützel
Balmes-Mühle	3	7	2	10	56072	52	Rübenach
Balthasar-Neumann-Straße	1	11	2	10	56076	73	Pfaffendorf
Balthasar-Neumann-Straße	37	99	40	54	56076	74	Pfaffendorfer Höhe
Barbaragäßchen					56068	10	Altstadt
Bardelebenstraße			6	46	56073	18	Raental
Baumschulenweg	1	11	2	12	56077	81	Arenberg
Beatusstraße	3	37	20	62	56073	17	Goldgrube
Beatusstraße	129	175	128	140	56073	19	Moselweiß
Bechelstraße	3	23	2	16	56073	18	Raental
Beckenkampstraße	1	1			56076	75	Horchheim
Beckenkampstraße	1 a	1 a			56076	73	Pfaffendorf
Beckenkampstraße	3	27	2	26	56076	75	Horchheim
Beethovenplatz			2	2	56075	13	Oberwerth
Beethovenstraße	1	3	4	10	56075	13	Oberwerth
Behringstraße	1	19	2	16	56073	18	Raental
Bergstraße	9	59	8	60	56077	71	Niederberg
Berliner Ring					56075	16	Karthause Flugfeld
Bienengarten	1	29	2	52	56072	51	Güls
Bienenstück	1	49	2	70	56072	41	Metternich
Bienhornhöhe	1	29	2	28	56076	74	Pfaffendorfer Höhe
Bienhornstraße	1	5	2	6	56076	73	Pfaffendorf
Birkenweg	1	9	2	8	56075	15	Karthäuserhofgelände
Bischof-von-Ketteler-Straße	1	27	2	72	56072	41	Metternich
Bisholderweg	1	121	2	106	56072	51	Güls
Bismarckstraße	1	33	6	36	56068	11	Mitte
Bitburger Straße	17	25			56072	41	Metternich
Bitzenweg	1	53	2	64	56077	82	Immendorf
Blindtal	3	23	4	38	56077	70	Ehrenbreitstein
Blindtal	25	43	40	62	56077	80	Arzheim
Blücherstraße			4	48	56073	18	Raental
Blumenstraße	1	5	2	18	56070	40	Lützel
Blumsgasse	1	3	2	4	56070	43	Neuendorf
Bodelschwinghstraße	1	71	2	70	56070	40	Lützel
Boelckestraße	1	63	2	12	56073	18	Raental
Bogenstraße	15	155			56073	17	Goldgrube
Bonner Straße	101	101		100	56070	40	Lützel
Bornsgasse	1	9	2	10	56076	75	Horchheim
Bornstraße	1	13	6	20	56077	71	Niederberg
Brahmsstraße	1	15	2	14	56075	13	Oberwerth
Brandenburgstraße	1	19	2	18	56076	75	Horchheim
Braugasse			4	6	56068	10	Altstadt
Braungasse	197	197			56077	70	Ehrenbreitstein
Brenderweg	1	123	2	136	56070	40	Lützel
Brenderweg	125	217	138	218	56070	43	Neuendorf
Brentanostraße	1	59	6	98	56077	70	Ehrenbreitstein
Brentanostraße	61	69			56077	80	Arzheim
Brückenstraße	1	3	2	2 a	56076	73	Pfaffendorf
Brunnenhof Königspfalz	1	1			56068	10	Altstadt
Brunnenstraße	1	45	10	64	56075	20	Stolzenfels
Bruno-Hirschfeld-Straße	1	9	2	14	56076	74	Pfaffendorfer Höhe
Bubenheimer Bann	1	11	2	14	56070	53	Bubenheim
Bubenheimer Kirchpfad	1	3	2	10 a	56072	52	Rübenach
Bubenheimer Weg	1	95 a	2	94 b	56072	41	Metternich
Buchenweg	1	7	2	12	56075	15	Karthäuserhofgelände
Bückerplatz	1	1			56077	70	Ehrenbreitstein
Buhrweg	1	9	2	14	56072	41	Metternich

**Straßenverzeichnis der Stadt Koblenz 2025**

Straßenname	Hausnummerbereich				PLZ	Code	Stadtteil
	ungerade		gerade				
	von	bis	von	bis			
Bünenweg	1	13	2	52 a	56070	44	Wallersheim
Büngertsweg	5	25	4	24	56070	43	Neuendorf
Büngertsweg	53	101	54	102	56070	44	Wallersheim
Burgpfad	1	3	6	6	56070	53	Bubenheim
Burgstraße	1	7	2	16	56068	10	Altstadt
Burgweg	1	59	6	80	56073	19	Moselweiß
Bussardweg	1	5	2	28	56075	14	Karthause Nord
Carl-Löhr-Straße	1	1	2	6	56070	53	Bubenheim
Carl-Mand-Straße	1	9	2	10	56070	50	Kesselheim
Carlo-Mierendorff-Straße	1	5	2	2	56076	74	Pfaffendorfer Höhe
Carl-Spaeter-Straße	1	87	2 a	76	56070	50	Kesselheim
Carl-Welty-Straße	1	1	4	20	56072	41	Metternich
Carl-Zeiss-Straße	1	9	2	12	56070	50	Kesselheim
Casinostraße	1	59	38	56	56068	10	Altstadt
Charlottenstraße	45	55 a	50	54	56077	70	Ehrenbreitstein
Cherubine-Willmann-Weg	1	1			56077	81	Arenberg
Chlodwigstraße	3	29	10	10	56068	12	Süd
Christian-Stramberg-Straße	3	13	2	14	56073	17	Goldgrube
Clara-Viebig-Straße	1	5	2	6	56077	72	Asterstein
Clemensplatz	3	7			56068	10	Altstadt
Clemensstraße	1	19	2	32	56068	10	Altstadt
Coenengasse					56077	70	Ehrenbreitstein
Collgasse	7	7	2	12	56076	75	Horchheim
Collnotsgäßchen			192	192	56077	70	Ehrenbreitstein
Comeniusstraße	1	21	2	14	56073	17	Goldgrube
Cottbuser Straße	1	11	2	6	56075	16	Karthause Flugfeld
Cusanusstraße	1	25	12	28	56073	17	Goldgrube
Dahlienweg	1	13 a	2	8	56077	81	Arenberg
Daimlerstraße	1	5 a	2	18	56070	44	Wallersheim
Dammstraße			2	16	56073	17	Goldgrube
Dauner Straße	13 a	13 b	4 a	4 b	56072	41	Metternich
David-Röntgen-Straße	1	7	2 -4	10	56073	18	Raental
Debeka-Platz	1	5	2	4	56073	18	Raental
Dechant-Homscheid-Straße					56068	10	Altstadt
Dechant-Plein-Straße	5	15			56070	40	Lützel
Deichstraße	1	3			56070	40	Lützel
Deinhardpassage	1	1	2	2	56068	10	Altstadt
Deinhardplatz	1	5	2	4	56068	10	Altstadt
Dessauer Straße	1	41	2	14	56075	16	Karthause Flugfeld
Deutschherrenstraße	3 a	13	2	60	56070	44	Wallersheim
Devorastraße	1	9	2	10	56073	17	Goldgrube
Dieblicher Straße	1	11			56073	19	Moselweiß
Diesterwegstraße	1	15	2 -4	8	56073	17	Goldgrube
Diethardstraße	5	5	2	10	56076	73	Pfaffendorf
Dietrich-Bonhoeffer-Straße	1	3	2	4	56076	74	Pfaffendorfer Höhe
Dietzstraße	1	5	2	16	56073	17	Goldgrube
Dominicusstraße	1	43	2	24	56073	17	Goldgrube
Doppelmühle	3	27	2	30	56070	52	Rübenach
Dornsweg			2	12	56076	76	Horchheimer Höhe
Douquéstraße	1	19	8	12	56070	40	Lützel
Dreikaiserweg			2	4	56068	12	Süd
Dresdener Straße	1	9	2	60	56075	16	Karthause Flugfeld
Dritteneimerweg	1	39	2	54	56076	75	Horchheim
Drosselgang	1	25	2	24	56075	14	Karthause Nord
Eduard-Müller-Straße	1	51	4	36	56073	17	Goldgrube
Egon-Klepsch-Weg	1	11	2	2	56072	51	Güls
Eichendorffstraße	1 a	35	2 a	34	56075	13	Oberwerth
Eichenweg	1	19	2	20	56075	15	Karthäuserhofgelände
Eifelblick	1	11 a	2	16	56077	81	Arenberg
Eifelstraße	15	15			56070	40	Lützel

**Straßenverzeichnis der Stadt Koblenz 2025**

Straßenname	Hausnummerbereich				PLZ	Code	Stadtteil
	ungerade		gerade				
	von	bis	von	bis			
Eisenacher Straße	1	29	2	6	56075	16	Karthause Flugfeld
Eisenbahnbrücke					56068	10	Altstadt
Eisenbahnbrücke					56070	40	Lützel
Eisheiligenstraße	3	25	2	26	56072	51	Güls
Elisenstraße	1	9	2	8	56070	40	Lützel
Ellingshohl	1	1 d	2	6 a	56076	73	Pfaffendorf
Ellingshohl	3 a	85 c	8	86	56076	74	Pfaffendorfer Höhe
Ellingstraße	1	41	2	18	56077	71	Niederberg
Eltzerhofstraße	1	15	2	14	56068	10	Altstadt
Emilie-Engel-Straße	1	19	2	20	56072	41	Metternich
Emil-Schüller-Straße	1	47	2	12	56068	11	Mitte
Emil-Schüller-Straße			14 -16	22	56073	11	Mitte
Emser Straße	3	237	4	236	56076	73	Pfaffendorf
Emser Straße	241	405	242	406	56076	75	Horchheim
Engelsgäßchen	21	21			56068	10	Altstadt
Engelstraße	1	5 c	2	6	56076	75	Horchheim
Engelsweg					56073	12	Süd
Engerser Weg					56070	50	Kesselheim
Entenpfuhl	1	37	2 -4	32	56068	10	Altstadt
Erbenstraße	3	9 a	4	10	56076	75	Horchheim
Erfurter Straße	1	19	2	50	56075	16	Karthause Flugfeld
Erlenweg	1	27	2	12	56075	15	Karthäuserhofgelände
Ernst-Abbe-Straße	1	19	2	18	56070	50	Kesselheim
Ernst-Sachs-Straße	5	29	2	22	56070	44	Wallersheim
Erwin-Planck-Straße	1	11	2	6	56076	74	Pfaffendorfer Höhe
Eschenweg	1	23	2	12	56075	15	Karthäuserhofgelände
Esther-Bejarano-Straße	1	5	2	2	56068	10	Altstadt
Etzegäßchen	1	1			56068	10	Altstadt
Europabrücke					56073	18	Raental
Europabrücke					56070	40	Lützel
Euskirchener Straße			8 a	8 b	56072	41	Metternich
Fährgasse					56076	73	Pfaffendorf
Fahrstück	1	1			56072	51	Güls
Falkenweg	7	27	2	24	56077	81	Arenberg
Fanny-Hensel-Straße	3	11			56075	13	Oberwerth
Fasanenstraße	1	11	2	8	56073	21	Lay
Felbigerstraße	1	3	2	4	56073	17	Goldgrube
Feldstraße	1	7	2	6	56070	40	Lützel
Ferdinand-Nebel-Straße	1	7	2	8	56070	53	Bubenheim
Ferdinand-Ries-Straße	1	9			56073	18	Raental
Ferdinand-Sauerbruch-Straße	1	19	2	30	56073	18	Raental
Ferdinand-Sauerbruch-Straße	23	33	36	36	56073	19	Moselweiß
Feste Franz	7	9	2	12	56070	40	Lützel
Festung Ehrenbreitstein					56077	70	Ehrenbreitstein
Fichtenweg	1	7	2	10	56077	81	Arenberg
Finkenherd	1	39	2	10	56075	14	Karthause Nord
Finkenschlag	1	13	2	10	56077	81	Arenberg
Firmungstraße	1	35	2	44 -46	56068	10	Altstadt
Fischelstraße			36	38	56068	10	Altstadt
Florianstraße	5	29	6	20	56072	52	Rübenach
Florinsmarkt	1	23	2	18	56068	10	Altstadt
Florinspfaffengasse	1	9	2	14	56068	10	Altstadt
Flößergasse	1	3	2	6	56070	50	Kesselheim
Foelixstraße	1	17	2	18	56073	17	Goldgrube
Follmannstraße	1	15	2	48	56073	17	Goldgrube
Forstbetriebshof Kühkopf					56075	15	Karthäuserhofgelände
Forsthaus Elisenhof					56077	81	Arenberg
Forsthaus Kühkopf					56075	15	Karthäuserhofgelände
Forsthaus Remstecken	1	1		2	56075	15	Karthäuserhofgelände
Forststraße	1	33	2	32	56077	80	Arzheim

**Straßenverzeichnis der Stadt Koblenz 2025**

Straßenname	Hausnummerbereich				PLZ	Code	Stadtteil
	ungerade		gerade				
	von	bis	von	bis			
Frankenstraße	1	55	2	8	56068	12	Süd
Franz-Leuninger-Straße	1	67	2	16	56076	74	Pfaffendorfer Höhe
Franz-Weis-Straße	1 -3	15	6	12	56073	18	Raental
Friedrich-Ebert-Ring			2	60	56068	10	Altstadt
Friedrich-Ebert-Ring	25	55			56068	11	Mitte
Friedrich-Gerlach-Straße	1	21			56076	73	Pfaffendorf
Friedrich-Gerlach-Straße			20	28	56076	75	Horchheim
Friedrich-Mohr-Straße	1	15	2	14	56070	40	Lützel
Friedrichstraße	3	3	2	10 -12	56068	10	Altstadt
Friedrich-Syrup-Straße	1	9	2	28	56073	18	Raental
Friedrich-Wilhelm-Straße	143	167	144	168	56077	70	Ehrenbreitstein
Friesenstraße	1	15	2 -4	38	56077	71	Niederberg
Fritz-Ludwig-Straße	1	17			56070	50	Kesselheim
Fritz-Ludwig-Straße			6	8	56070	44	Wallersheim
Fritz-Michel-Straße	5	25	14	26	56070	43	Neuendorf
Fritz-Michel-Straße	27	33	28	48	56070	44	Wallersheim
Fritz-von-Unruh-Straße	1	129	2	80	56077	72	Asterstein
Fritz-Zimmer-Straße	1	1 a	2	12	56070	43	Neuendorf
Fröbelstraße	1	43	2	44	56073	17	Goldgrube
Fröschenpfuhl	1	27	2	44	56070	50	Kesselheim
Fuhrweg	1	19	2	22	56077	82	Immendorf
Gartenstraße	1	3	2	12	56070	40	Lützel
Gebrüder-Dommermuth-Weg	1	1	2	2	56068	10	Altstadt
Gedächtnisstraße	1 a	17	2	18	56072	52	Rübenach
Geisbachstraße	1	87	2	24	56072	41	Metternich
Geisenstraße	1	15	6	18	56072	51	Güls
Gemünder Straße			6 a	6 b	56072	41	Metternich
Gemüsegasse	1	13	2	16	56068	10	Altstadt
General-Allen-Straße	1	1			56077	71	Niederberg
Geraer Straße	1	17	2	16	56075	16	Karthause Flugfeld
Gerbergasse					56076	73	Pfaffendorf
Gerichtsstraße	1	5	2	10	56068	10	Altstadt
Gerolsteiner Straße	5 a	5 b	14 a	14 b	56072	41	Metternich
Gertalis-Schohs-Weg			2	6	56077	71	Niederberg
Gertrud-von-Le-Fort-Straße	1	25	2	16	56077	72	Asterstein
Geschwister-Scholl-Straße	1	5	2	8	56076	74	Pfaffendorfer Höhe
Gillfelder Straße	11 a	11 b	2 a	2 b	56072	41	Metternich
Glatzer Straße	1	27	2	26	56077	72	Asterstein
Glismuotstraße	1	1 a	2	12	56070	53	Bubenheim
Glogauer Straße	1	11	2	12	56077	72	Asterstein
Gneisenaustraße	1	7	2	20	56073	18	Raental
Goebensiedlung	3 -1	11	6 -1	40	56077	72	Asterstein
Goethestraße	1	19	2	36	56075	13	Oberwerth
Görgenstraße	1	13	4	18	56068	10	Altstadt
Görlitzer Straße	1	11	2	12	56077	72	Asterstein
Görresstraße	1	9	2	12	56068	10	Altstadt
Görtzstraße	1	37 a	2	52	56075	14	Karthause Nord
Gotenstraße	1	15	2	14	56072	52	Rübenach
Gothaer Straße	3	25			56075	16	Karthause Flugfeld
Grabenstraße	1	43	2	54	56072	52	Rübenach
Grafenstraße	3	3	2	2	56076	75	Horchheim
Greiffenklaustraße	1	3			56077	71	Niederberg
Greifswalder Straße	1	13	2	10	56075	16	Karthause Flugfeld
Grenzmarkstraße	43	47			56070	40	Lützel
Grenzstraße	1	29	2	22	56077	72	Asterstein
Griesenbachstraße	1	29	2	36	56077	80	Arzheim
Grüner Weg	1	37			56077	72	Asterstein
Gulisastraße	1	95	4	130	56072	51	Güls
Gülser Brücke					56073	19	Moselweiß
Gülser Brücke					56072	51	Güls

**Straßenverzeichnis der Stadt Koblenz 2025**

Straßenname	Hausnummerbereich				PLZ	Code	Stadtteil
	ungerade		gerade				
	von	bis	von	bis			
Gülser Straße	1	121	4	78	56073	19	Moselweiß
Gustav-Nachtigal-Straße	1	13	2	24	56076	74	Pfaffendorfer Höhe
Gutenbergstraße	7	55	8	56	56073	17	Goldgrube
Gymnasialstraße	3	9 -11	6	14	56068	10	Altstadt
Hafenstraße	1	1	2	2	56070	40	Lützel
Halfergasse	1	3	2	4	56070	50	Kesselheim
Hammpfad	1	33	2	38	56075	14	Karthause Nord
Händelplatz			2	4	56075	13	Oberwerth
Handwerkerstraße	1	71	2	70	56070	43	Neuendorf
Hannarschweg					56077	81	Arenberg
Hannelore-Hermann-Straße	3	15			56070	40	Lützel
Hanns-Maria-Lux-Straße			2	46	56077	72	Asterstein
Hans-Bellinghausen-Straße	1	31	2	78	56070	44	Wallersheim
Hans-Bellinghausen-Straße	33	95	80	132	56070	43	Neuendorf
Hans-Böckler-Straße	1	17	2	8	56070	44	Wallersheim
Hans-Böckler-Straße			16	16	56070	50	Kesselheim
Haringeystraße			2	20	56075	16	Karthause Flugfeld
Hasenpfad					56073	15	Karthäuserhofgelände
Haukertsweg	1	45	2	34	56076	75	Horchheim
Hauptstraße	1	21	8	26	56077	71	Niederberg
Haus Wester					56077	71	Niederberg
Haydnstraße	1 -3	1 -3	2	2	56075	13	Oberwerth
Heddesdorfstraße	1	17	2	14	56076	75	Horchheim
Heiligenweg	1	21	2	32	56073	19	Moselweiß
Heinrich-Ermann-Straße	1	17	2	20	56077	72	Asterstein
Heinrich-Klerx-Straße	1	9	2	16	56075	14	Karthause Nord
Helene-Rothländer-Straße	1	33	2	28	56077	72	Asterstein
Helfensteinstraße	57	85	56	86	56077	70	Ehrenbreitstein
Hellenweg	75	75	70	70	56072	41	Metternich
Henkericht	1	11	2	20	56077	80	Arzheim
Henriette-Sontag-Straße	3	7	4	6	56070	40	Lützel
Herberichstraße	1	59	2	132	56070	43	Neuendorf
Herberichstraße	131 a	153			56070	40	Lützel
Herletweg	1	1			56068	10	Altstadt
Hermann-Löns-Straße	1	13	2	14	56077	80	Arzheim
Hermannsgasse	1	3	2	2	56070	43	Neuendorf
Hermannstraße	1	45	2	44	56076	73	Pfaffendorf
Herm-Dienz-Straße	1	7 a	2	8	56077	72	Asterstein
Herrenstraße	1	13	2	14	56070	50	Kesselheim
Hersfelder Straße	1	3 a	2	2	56072	51	Güls
Heugericht	1	27	6	38	56077	80	Arzheim
Hildchen	5	13	2	14	56077	81	Arenberg
Himmeroder Platz	17 a	17 b	18	18	56072	41	Metternich
Hinterdorfstraße	1	71 b	4	66	56077	80	Arzheim
Hintermark	1	39	2	44	56070	50	Kesselheim
Hirschberger Straße	1	17	2	12	56077	72	Asterstein
Hirtenstraße	1	43 a	2	44 a	56073	21	Lay
Höbersgasse	1	1	2	2	56070	43	Neuendorf
Hochstraße	1	145	2	124	56070	43	Neuendorf
Hochstraße	167	207	142	186	56070	44	Wallersheim
Hoevelstraße	1	25	2	26	56073	18	Raental
Hofstraße	257	281	258	282	56077	70	Ehrenbreitstein
Hoheminnenstraße	1	51	2	50	56073	18	Raental
Hohenfelder Straße	1	31	2	22	56068	10	Altstadt
Hohenstauferstraße	1	17	4	16	56075	11	Mitte
Hohenzollernstraße	1	45	2	36	56068	11	Mitte
Hohenzollernstraße	47	165	40	162	56068	12	Süd
Hollerpfad					56072	41	Metternich
Hollerstraße	3	29	2	30	56072	52	Rübenach
Horchheimer Brücke					56075	13	Oberwerth



**Straßenverzeichnis der Stadt Koblenz 2025**

Straßenname	Hausnummerbereich				PLZ	Code	Stadtteil
	ungerade		gerade				
	von	bis	von	bis			
Horchheimer Brücke					56076	75	Horchheim
Horchheimer Höhe	1	55	2	96	56076	76	Horchheimer Höhe
Hospitalstraße	1	23	2	28	56072	51	Güls
Hüberlingsweg	3	69			56075	14	Karthause Nord
Humboldtstraße	109	133	108	132	56077	70	Ehrenbreitstein
Hummelweg	1	5	2	4	56072	41	Metternich
Hunenpfad	1	17			56073	18	Raumental
Im Acker	5	59 b	2 -4	60 a	56072	41	Metternich
Im Baumgarten	1	15	2	14	56076	76	Horchheimer Höhe
Im Baumstück	1	13	2	10	56073	19	Moselweiß
Im Binsel	3	25	2	2	56072	52	Rübenach
Im Bleidenberg	1	15	2	10	56077	71	Niederberg
Im Bungert	1	5	2	6	56072	52	Rübenach
Im Eulenhurst	1	35	2	52	56072	41	Metternich
Im Flürchen	1	37	2	48	56077	81	Arenberg
Im Fronwingert	1	33	2	22	56073	19	Moselweiß
Im Giefenacker	1	5	2	2	56073	21	Lay
Im Gutshof	1	9	2	8	56070	53	Bubenheim
Im Himmelberg	1	19	2	12	56073	21	Lay
Im Hüttenstück	1	17	2	20	56070	43	Neuendorf
Im Junkerstück	1	63	2	56	56076	76	Horchheimer Höhe
Im Keitenberg	1	21	2	36 d	56076	76	Horchheimer Höhe
Im Kempel	5	17	2	10	56077	80	Arzheim
Im Kimmelberg	1	7 a	2	4	56072	41	Metternich
Im Kirchacker	1	13	2	14	56070	50	Kesselheim
Im Kirschgarten	1	63	2	30	56070	53	Bubenheim
Im Kleestück	1	13	2	28	56070	50	Kesselheim
Im Kreuzchen			14	86	56070	43	Neuendorf
Im Krummen Acker	1	13	2	4	56073	17	Goldgrube
Im Litzerling	1	5	2	10	56075	16	Karthause Flugfeld
Im Metternicher Feld	1	21	2	50	56072	41	Metternich
Im Palmenstück	1	87	2	102	56072	51	Güls
Im Plonzert	1	1			56076	74	Pfaffendorfer Höhe
Im Plonzert			2	2	56076	76	Horchheimer Höhe
Im Pühlchen	1	25	2	14	56072	51	Güls
Im Raumental	1	51	12	62	56073	18	Raumental
Im Römerkastell	1	39	2	24	56077	71	Niederberg
Im Roßlauf					56073	18	Raumental
Im Rübenacher Gesetz	1	11	2	10	56072	52	Rübenach
Im Sändchen	1	33	18	20	56070	50	Kesselheim
Im Sändgen	1	5	2	6	56070	40	Lützel
Im Schenkelsberg	1	37	4	38	56076	74	Pfaffendorfer Höhe
Im Schildchen	1	29	2	44	56070	53	Bubenheim
Im Schildchesacker	1	19	2	54	56070	53	Bubenheim
Im Schilt	1	11 a	4	16	56077	70	Ehrenbreitstein
Im Sinderfeld	1	15	2	8	56072	52	Rübenach
Im Teichert	111	117	110	114	56076	70	Ehrenbreitstein
Im Vogelsang	1	3			56068	10	Altstadt
Im Weeling	3	19	4	4	56077	71	Niederberg
Im Weikert	5	7 a	4	6	56072	52	Rübenach
Im Wiesengrund	1	5	2	6	56077	82	Immendorf
Im Wingert	1	5	2	2	56077	80	Arzheim
Im Winkel	1	19	2	16	56073	21	Lay
Im Wolfsangel	1 -3	39	2	74	56070	50	Kesselheim
Im Zoll	1	1	2	2	56073	21	Lay
Immendorfer Straße	1	13	2	8	56077	81	Arenberg
In Bisholder	3	53	2	50	56072	51	Güls
In den Mittelweiden	1	31	6	22	56070	40	Lützel
In den Sieben Morgen	1	39	2	14	56077	81	Arenberg
In den Steinen	1	23	2	24	56070	44	Waltersheim

**Straßenverzeichnis der Stadt Koblenz 2025**

Straßenname	Hausnummerbereich				PLZ	Code	Stadtteil
	ungerade		gerade				
	von	bis	von	bis			
In den Weniken	1	1	2	2	56070	53	Bubenheim
In den Wiesen	1	45	2	62	56070	53	Bubenheim
In der Felsch	1	15	4	18	56077	80	Arzheim
In der Flötz	3	21	2	18	56070	53	Bubenheim
In der Gief	5	11			56070	50	Kesselheim
In der Goldgrube	1	31	10	32	56073	17	Goldgrube
In der Grünwies	5	27	2	20	56072	52	Rübenach
In der Hohl	1	17	2	22	56073	19	Moselweiß
In der Hohlstadt	1	19	2	34	56076	73	Pfaffendorf
In der Höll	3	15	2	42	56073	19	Moselweiß
In der Klaus	1	61	4	56	56072	52	Rübenach
In der Laach	9	99	8	76	56072	51	Güls
In der Loh	1	3	6	12	56072	52	Rübenach
In der Lück	15	23	14	34	56073	21	Lay
In der Rothenlänge	1	35	6	48	56070	40	Lützel
In der Spitz	1	5	2	12	56073	18	Rauental
In der Strenge	1	73	2	72	56077	80	Arzheim
In der Weglänge	5	37	2	46	56072	41	Metternich
In der Wehring	1	23	2	22	56070	40	Lützel
In der Wieb	3	53	4	30	56072	41	Metternich
Irmia-Hoelscher-Straße	3	15	4	16	56070	44	Wallersheim
Isenburgstraße	1	23	2	24	56072	41	Metternich
Jagdhaus Elisenhof					56077	81	Arenberg
Jägerweg	1	11	2	10	56077	81	Arenberg
Jahnplatz					56076	73	Pfaffendorf
Jahnstraße	3	3 a	2	6	56075	13	Oberwerth
Jahnweg	31	31	30	58	56072	41	Metternich
Jakob-Caspers-Straße			2	2	56070	53	Bubenheim
Jakob-Hasslacher-Straße	1	1	4	4	56070	53	Bubenheim
Jakob-Kaiser-Straße	1	11	2	14	56076	74	Pfaffendorfer Höhe
Jakob-Kneip-Straße	1	15	2	22	56077	72	Asterstein
Jakobstraße	1	5	2	6	56070	43	Neuendorf
Januarus-Zick-Straße	1	11			56068	11	Mitte
Januarus-Zick-Straße			2	10	56068	12	Süd
Jean-Elsner-Platz					56073	17	Goldgrube
Jesuitengasse	1	7	2	8	56068	10	Altstadt
Jesuitenplatz	1	3	2	4	56068	10	Altstadt
Johann-Baulig-Straße	1	1	2	2	56070	53	Bubenheim
Johannes-Casel-Straße	1	29	24	26	56077	71	Niederberg
Johannes-Junglas-Straße	1	53	2	66	56073	17	Goldgrube
Johannes-Müller-Straße	7	11 a	6	16	56068	12	Süd
Johannes-Popitz-Straße	1	15	2	8	56076	74	Pfaffendorfer Höhe
Johannesstraße	1	71	2	64	56070	41	Metternich
Johann-Peter-Frank-Straße	1	1	2	2	56070	53	Bubenheim
Josef-Cornelius-Straße	1	49	2	16	56070	44	Wallersheim
Josef-Görres-Platz	3	19	2	20	56068	10	Altstadt
Josefine-Moos-Straße					56077	71	Niederberg
Joseph-Breitbach-Straße					56077	70	Ehrenbreitstein
Joseph-Funken-Straße	9	33	2	18	56070	53	Bubenheim
Joseph-Kentenich-Straße	1	15	2	14	56072	41	Metternich
Jufferwiese	1	1			56072	51	Güls
Julius-Leber-Straße	1	11	2	8	56076	74	Pfaffendorfer Höhe
Julius-Wegeler-Straße	7 -8	9	2	12	56068	11	Mitte
Jupp-Gauchel-Straße			10	14	56075	20	Stolzenfels
Jupp-Gauchel-Straße			16	18	56075	13	Oberwerth
Kaiserin-Augusta-Anlagen	5	15	6	18	56068	11	Mitte
Kaiserin-Augusta-Anlagen			20	26	56068	12	Süd
Kaiser-Otto-Straße	1	71	2	62	56070	50	Kesselheim
Kaltenengerser Weg					56070	53	Bubenheim
Kaltenhof					56068	10	Altstadt

**Straßenverzeichnis der Stadt Koblenz 2025**

Straßenname	Hausnummerbereich				PLZ	Code	Stadtteil
	ungerade		gerade				
	von	bis	von	bis			
Kammertsweg	3	61	2	82	56070	44	Wallersheim
Kanalstraße	1	5	8	8	56072	52	Rübenach
Kapellener Platz	1	7	2	8	56075	20	Stolzenfels
Kapellenstraße	1	31	2	28	56073	21	Lay
Kapuzinerplatz	133	135	134	134	56077	70	Ehrenbreitstein
Kapuzinerstraße	137	141	136	140	56077	70	Ehrenbreitstein
Kardinal-Krementz-Straße	1 -5	1 -5	4	18 a	56073	17	Goldgrube
Karl-Friedr.-Goerdeler-Straße	1	13	2	14	56076	74	Pfaffendorfer Höhe
Karl-Härle-Straße	1 -5	33	6	80	56075	15	Karthäuserhofgelände
Karl-Mannheim-Straße	13	77	4	52	56072	51	Güls
Karl-Möhlig-Straße	1	17	2	30	56072	51	Güls
Karl-Russell-Straße	1	29	2	68	56070	40	Lützel
Karlsgasse	1	5	2	2	56070	43	Neuendorf
Karl-Tesche-Straße	1	3	2	14	56073	18	Raental
Karmeliterstraße	1 -3	1 -3	2	14	56068	10	Altstadt
Karolastraße	1	13 a	2	12	56073	21	Lay
Karolingerstraße	3	21	2	12	56068	12	Süd
Karthäuserhofweg	1	71	2	108	56075	15	Karthäuserhofgelände
Karthäuserstraße			10	10	56073	17	Goldgrube
Kastanienweg	1	15			56077	81	Arenberg
Kastorhof	19	19	2	10	56068	10	Altstadt
Kastorpfaffenstraße	1	23	2	14	56068	10	Altstadt
Kastorstraße	3	17	10	24	56068	10	Altstadt
Kaufunger Straße	1	47	2	66	56073	21	Lay
Kaulenstück					56070	53	Bubenheim
Kellereibotsgasse	169	177	168	176	56077	70	Ehrenbreitstein
Keltenring	1	47	2	44	56072	51	Güls
Keltenstraße	1	95	4	186	56072	52	Rübenach
Keltenstraße	99	245	190	262	56070	52	Rübenach
Kemmerstraße	1	53	8	46	56072	41	Metternich
Kemperhofweg	1	21	2	14 a	56073	19	Moselweiß
Kesselheimer Weg	3	5	2 a	38	56070	43	Neuendorf
Kesselheimer Weg	59	61	48	86	56070	50	Kesselheim
Kettengarten	1	23	2	32	56077	82	Immendorf
Kiefernweg	1	103	2	14	56075	15	Karthäuserhofgelände
Kierweg	1	1	2	4	56072	41	Metternich
Kilianstraße	1	59	4	70	56072	52	Rübenach
Kimmelsheck	5	9	2	14	56070	50	Kesselheim
Kirchackerweg					56070	53	Bubenheim
Kirchgasse					56076	73	Pfaffendorf
Kirchhofsweg	1	3	2	6	56077	71	Niederberg
Kirchstraße	1	17	2	16	56076	75	Horchheim
Kirchwiese	1	3			56077	82	Immendorf
Kirschblütenweg	1	1	4	10	56072	41	Metternich
Klausenbergweg	1	23	4	54	56077	70	Ehrenbreitstein
Kleeweg					56070	53	Bubenheim
Kleinschmittgäßchen					56068	10	Altstadt
Klosterstraße	1	25	2	16	56073	19	Moselweiß
Kniebreche			18	18	56077	70	Ehrenbreitstein
Kniebreche	19	77	142	142	56077	71	Niederberg
Koblenzer Straße	3	201	16	236	56073	19	Moselweiß
Kolonnenweg	1	7	2	8	56077	70	Ehrenbreitstein
Kolonnenweg	11	13	10	10	56077	72	Asterstein
Kolpingstraße	1	13	2	14	56073	17	Goldgrube
Kondertal			2	2	56075	15	Karthäuserhofgelände
Konrad-Adenauer-Ufer	1	3		12	56068	10	Altstadt
Konrad-Zuse-Straße	1	3	2	6	56075	15	Karthäuserhofgelände
Kornfortstraße	1	25	2	14	56068	10	Altstadt
Kreisstraße	1	67	2	54	56077	80	Arzheim
Kruppstraße	3	51	2	50 b	56072	52	Rübenach

**Straßenverzeichnis der Stadt Koblenz 2025**

Straßenname	Hausnummerbereich				PLZ	Code	Stadtteil
	ungerade		gerade				
	von	bis	von	bis			
Kuckucksweg	1	7	2	12	56075	14	Karthause Nord
Kümpferstraße	1	43	4	54	56072	51	Güls
Kunzebornstraße	1	23	2	30	56077	82	Immendorf
Kurfürstenstraße	5 -7	51	8	54	56068	11	Mitte
Kurfürstenstraße	53	103 b	56	104	56068	12	Süd
Kurfürst-Schönborn-Straße	1	117	2	126	56070	50	Kesselheim
Kurt-Schumacher-Brücke					56073	19	Moselweiß
Kurt-Schumacher-Brücke					56072	41	Metternich
Kurt-Schumacher-Straße	1	11	2	10	56077	80	Arzheim
Kyllburger Straße	1 a	1 b	10 a	10 b	56072	41	Metternich
Laacher Straße	9 a	9 b			56072	41	Metternich
Lahnstraße	1	29 a	2	28	56077	80	Arzheim
Lambertstraße	1	71	2	64	56072	52	Rübenach
Landstraße	1	9	2	8	56073	21	Lay
Langemarckplatz					56070	40	Lützel
Langenaustraße			2	6	56070	43	Neuendorf
Langenaustraße	17	109	14	126	56070	44	Wallersheim
Laubach	1	5	4	64 a	56068	12	Süd
Laurentiussiedlung	1	11			56073	19	Moselweiß
Layer Bergweg					56073	21	Lay
Layer Straße	3	49	2	54	56073	19	Moselweiß
Layerbach	1	5	2	2	56072	51	Güls
Legiastraße	1	105	2	80	56073	21	Lay
Lehrhohl	3	63	2	54	56077	72	Asterstein
Lehrhohl	75	75	90	90	56077	76	Horchheimer Höhe
Leimigsgasse	1	3	2	4	56070	43	Neuendorf
Leipziger Straße	1	61	2	16	56075	16	Karthause Flugfeld
Lengenfeldstraße	3	7	2	6	56073	18	Raental
Lennéstraße	1	7	2	10	56068	12	Süd
Leo-Frobenius-Straße	1	9	6	10	56076	74	Pfaffendorfer Höhe
Lerchenweg	1	39 a	2	14 a	56075	14	Karthause Nord
Libellenpfad	1	17	2	16	56072	41	Metternich
Liegnitzer Straße	1	11	2	12	56077	72	Asterstein
Lielsgasse	231	231	228	234	56077	70	Ehrenbreitstein
Lindenallee	1	51	2	70	56077	72	Asterstein
Lindenstraße	1	45	2	36	56073	17	Goldgrube
Lippestraße	1	7	2	10	56075	14	Karthause Nord
Löhrondell	1 a	9	6	10	56068	10	Altstadt
Löhrstraße	1	89 a	2	70	56068	10	Altstadt
Löhrstraße	91	143	74	100	56068	11	Mitte
Lorenz-Kellner-Straße	9	9	2	6	56073	17	Goldgrube
Lortzingstraße	1 a	9	2	2 d	56075	13	Oberwerth
Louis-Berger-Straße	1	5	2	4	56076	75	Horchheim
Lubentiusstraße	1	29	2	36	56072	51	Güls
Lückenstraße	1	31	2	30	56073	21	Lay
Lüderitzstraße	7	47	2	46	56076	74	Pfaffendorfer Höhe
Ludwig-Beck-Straße	1	11	2	12	56076	74	Pfaffendorfer Höhe
Ludwig-Denk-Straße	1	35	2	10	56072	51	Güls
Ludwig-Erhard-Straße	5	5	2	8	56073	18	Raental
Ludwig-Gall-Straße	1	9	2	8	56076	75	Horchheim
Ludwig-Schwamb-Straße	1	27	2	76	56076	74	Pfaffendorfer Höhe
Ludwigstraße	1	23	2	6 a	56068	12	Süd
Luisenstraße	1 -3	1 -3	2	2	56068	10	Altstadt
Maastrichter Ring	1	33	2	70	56072	51	Güls
Maehlerplatz	189	189	198	198	56077	70	Ehrenbreitstein
Magdeburger Straße	1	35	2	46	56075	16	Karthause Flugfeld
Maigesetzweg	3	11	12	14	56073	19	Moselweiß
Mailust	1	1	2	6	56070	53	Bubenheim
Mainzer Straße	3	41	2	42	56068	11	Mitte
Mainzer Straße	45	73 a	44	78	56068	12	Süd

### Straßenverzeichnis der Stadt Koblenz 2025

Straßenname	Hausnummerbereich				PLZ	Code	Stadtteil
	ungerade		gerade				
	von	bis	von	bis			
Mainzer Straße	75	81	80	92	56075	12	Süd
Mainzer Straße	83	135	94	136	56068	12	Süd
Maistraße	1	31	2	32	56073	21	Lay
Malterstraße	1	31	2	26	56070	53	Bubenheim
Manderscheider Straße	3 a	3 b	12 a	12 b	56072	41	Metternich
Margaretenweg	3	19	2	18	56073	19	Moselweiß
Maria Trost	1	27			56070	50	Kesselheim
Maria-Detzel-Straße	1	23	2	32	56077	72	Asterstein
Mariahilfstraße	1 -3	15	2	34	56070	40	Lützel
Mariannenhof					56076	74	Pfaffendorfer Höhe
Marienfelder Straße	1	123	52	110	56070	44	Wallersheim
Marienstätter Straße	1	63	8	74	56073	21	Lay
Markenbildchenweg	1	39			56068	12	Süd
Markenbildchenweg			4	48	56068	11	Mitte
Marktstraße	1	13	2	14	56068	10	Altstadt
Martinusstraße	1	19	2	14	56070	50	Kesselheim
Mauritiusstraße	1	87	2	64	56072	52	Rübenach
Max-Bär-Straße	1	5	2	24	56070	44	Wallersheim
Max-Bär-Straße	7	15			56070	43	Neuendorf
Max-Bruch-Straße	1	13	2	10	56075	13	Oberwerth
Maximinstraße	1	41	2	36	56072	52	Rübenach
Mayener Straße	1	141	2 -4	174	56070	40	Lützel
Mayer-Alberti-Straße	1	29	6	32	56070	40	Lützel
Meesgasse					56077	70	Ehrenbreitstein
Meesstraße	3	7	2	8	56076	75	Horchheim
Mehlgasse	9	15	4	22	56068	10	Altstadt
Meisengraben	1	7	2	8	56077	81	Arenberg
Meisenlauf	1	7	2	8	56075	14	Karthause Nord
Meißener Straße	1	7	2	18	56075	16	Karthause Flugfeld
Memeler Straße	1	5			56070	40	Lützel
Mendelssohnstraße	1	111	2	114	56076	75	Horchheim
Merlstraße	1	7	8	8 a	56073	18	Raental
Merodestraße	1	11	2	8	56075	14	Karthause Nord
Merowingerstraße	5	5			56068	12	Süd
Metternicher Weg	1	19	8	8	56072	41	Metternich
Mittelrheinstraße	1	7	2	8	56072	52	Rübenach
Mittelstraße	3	41	2	40	56076	75	Horchheim
Moltkestraße	1	15	4	16	56068	11	Mitte
Monschauer Straße	19 b	19 b			56072	41	Metternich
Moselblick	1	7	2	6	56073	21	Lay
Moselring	1	7 b			56068	11	Mitte
Moselring			2 -4	10 -12	56068	18	Raental
Moselring	11	11			56073	17	Goldgrube
Moselring	23	31 -33			56073	18	Raental
Moselufer	31	61	32	62 a	56073	19	Moselweiß
Moselweinstraße	1	7	6	50	56072	51	Güls
Moselweißer Straße	1	129	2 b	122 -126	56073	18	Raental
Mostertplatz					56073	21	Lay
Mozartplatz	3	3	2	4	56075	13	Oberwerth
Mozartstraße	1	3	2	6	56075	13	Oberwerth
Müfflingstraße	1	17	2	16	56076	75	Horchheim
Mühlackerweg					56070	53	Bubenheim
Mühlenbacher Hof					56077	81	Arenberg
Mühlenbergweg					56077	70	Ehrenbreitstein
Mühlengasse	1	13	2	16	56073	19	Moselweiß
Mühlenstraße	1	55	2	68	56072	52	Rübenach
Mühlental	23	35	6	28	56077	70	Ehrenbreitstein
Mühlental			52	52 b	56077	80	Arzheim
Mühlental	61	87	54	74 d	56077	70	Ehrenbreitstein
Mühlental			76	92	56077	80	Arzheim

**Straßenverzeichnis der Stadt Koblenz 2025**

Straßenname	Hausnummerbereich				PLZ	Code	Stadtteil
	ungerade		gerade				
	von	bis	von	bis			
Mühlental	89	105	94	94	56077	81	Arenberg
Mühlental			96	98	56077	80	Arzheim
Mühlgraben	1	9	2	8	56076	73	Pfaffendorf
Mülheimer Weg					56070	50	Kesselheim
Müllacker Weg					56072	41	Metternich
Müllersgasse	1	5	2	4	56070	43	Neuendorf
Münstereifeler Straße	7 a	7 b			56072	41	Metternich
Münsterweg	3	17	2	24	56070	52	Rübenach
Münzplatz	1	15	2	14	56068	10	Altstadt
Münzstraße	1	5	2 -4	20	56068	10	Altstadt
Nagelsgasse	3	5	2	6	56068	10	Altstadt
Nahlkammer	1	29	2	52	56073	19	Moselweiß
Naumburger Straße	1	25	2	18	56075	16	Karthause Flugfeld
Nauweg	3	37	4	42	56070	43	Neuendorf
Neudorfer Weg	5	29	6	18	56077	71	Niederberg
Neuendorfer Straße	1 -3	113	2 -4	24	56070	40	Lützel
Neuendorfer Straße	115	185	170	172	56070	43	Neuendorf
Neuer Weg	1	17	2	30	56077	71	Niederberg
Neugasse	1	55	2	44	56072	41	Metternich
Neustadt	7	25	6	30	56068	10	Altstadt
Neustraße	1	15	2	22	56072	51	Güls
Neversstraße	5	13	4 -6	10	56068	12	Süd
Niederberger Höhe	1	27	4	72	56077	71	Niederberg
Niederberger Höhe			74	74	56077	81	Arenberg
Niederfelder Weg	1	97	2	74	56076	75	Horchheim
Niedergasse	1	17	4	12 a	56073	19	Moselweiß
Norwichstraße	11	11	2	22	56075	16	Karthause Flugfeld
Novarastraße			2	24	56075	16	Karthause Flugfeld
Ober den Höfen	1	7	6	12	56077	81	Arenberg
Oberbreitweg					56073	19	Moselweiß
Oberdorfstraße	1	105	2	88	56072	41	Metternich
Obere Rheingasse					56076	73	Pfaffendorf
Oberer Bassenheimer Weg			4	14	56072	52	Rübenach
Obergasse	1	13	2	10	56073	19	Moselweiß
Obertal	23	35	22	40	56077	70	Ehrenbreitstein
Oberweiher	1	17	2	8	56072	41	Metternich
Osterhausstraße	1	29	2	34	56072	41	Metternich
Otto-Falckenberg-Straße	1	29	4	24	56070	40	Lützel
Otto-Fohl-Straße	1	47	2	16	56073	18	Raental
Otto-Schönhagen-Straße	1	1	2	10 a	56070	40	Lützel
Overbergplatz	1	11	2	12	56073	17	Goldgrube
Owersgasse	3	3	2	4	56070	43	Neuendorf
Panoramaweg					56075	16	Karthause Flugfeld
Pappelweg	1	17	2	50	56075	15	Karthäuserhofgelände
Paradies	1	1	2	2	56068	10	Altstadt
Parkstraße	7	11	2	22	56075	13	Oberwerth
Pastor-Busenbender-Straße	1	27	2	38	56072	51	Güls
Pastor-Kesten-Straße	1	17	2	8	56072	51	Güls
Pastor-Klein-Straße	3	19	2	14	56073	18	Raental
Pastor-Lang-Straße	3	19	2	20	56070	43	Neuendorf
Pastor-Metzdorf-Weg					56068	10	Altstadt
Pastor-Metzdorf-Weg					56068	18	Raental
Pastor-Rudolf-Dreikausen-Treppe					56076	73	Pfaffendorf
Pastor-Simon-Straße	1	11	2	16	56073	21	Lay
Pater-Fröhlich-Straße	1	25	14	24	56077	81	Arenberg
Paul-Schneider-Straße	1	13	2	14	56076	76	Horchheimer Höhe
Paulstraße	1	3	2	6	56070	40	Lützel
Pechlerberg	1	39	2	14	56076	75	Horchheim
Pelzerweg	1	15	2	26	56077	80	Arzheim
Pestalozzistraße	1	29	2	26	56073	17	Goldgrube

**Straßenverzeichnis der Stadt Koblenz 2025**

Straßenname	Hausnummerbereich				PLZ	Code	Stadtteil
	ungerade		gerade				
	von	bis	von	bis			
Petah-Tikva-Platz					56068	11	Mitte
Peter-Altmeier-Ufer					56068	10	Altstadt
Peter-Altmeier-Ufer					56068	18	Raental
Peter-Altmeier-Ufer			40	60	56068	10	Altstadt
Peter-Flöck-Straße	1	7	2	8	56077	70	Ehrenbreitstein
Peter-Friedhofen-Straße	1	19	6	8	56073	17	Goldgrube
Peter-Joseph-Rottmann-Straße	1	15	2	22	56077	72	Asterstein
Peter-Klöckner-Straße	3	19	2	4	56073	18	Raental
Peter-Preußler-Straße					56077	71	Niederberg
Pfaffendorfer Brücke					56068	11	Mitte
Pfaffendorfer Brücke					56076	73	Pfaffendorf
Pfaffengasse	1	31	2	48	56072	41	Metternich
Pfarrer-Friesenhahn-Platz	1	7			56070	43	Neuendorf
Pfarrer-Kraus-Straße	1	139	2	162	56077	81	Arenberg
Pfarrer-Wilmerstaedt-Straße	1	23	2	22	56077	80	Arzheim
Pfarrgasse	1	5	2	4	56070	43	Neuendorf
Pfuhlgasse	1 -9	23	2 -4	28	56068	10	Altstadt
Philipp-Wirtgen-Straße	3	7	4	6	56077	72	Asterstein
Pionierhöhe	7	49	8 -10	76	56075	15	Karthäuserhofgelände
Pirolweg			2	8	56073	21	Lay
Plankenweg	3	85	2 -4	90	56070	43	Neuendorf
Planstraße	1	85	4	58	56072	51	Güls
Platanenweg	1	91	2	18	56075	15	Karthäuserhofgelände
Plenterweg	3	21	6	20	56072	41	Metternich
Pollenfeldweg	3	59 a	46	56	56070	41	Metternich
Poppenstraße	1	23	2	24	56072	51	Güls
Poststraße	1	5	2	8	56068	10	Altstadt
Potsdamer Straße	1	43	4	30	56075	16	Karthause Flugfeld
Preuspelpfad					56076	75	Horchheim
Prümer Straße	15 a	15 b			56072	41	Metternich
Prümmsgasse	1	3	2	4	56070	43	Neuendorf
Quellenweg	1	23	2	10	56077	82	Immendorf
Raiffeisenstraße	1	127	2	136	56072	41	Metternich
Rammweg			4	10	56072	41	Metternich
Rathauspassage	9	17	2	22	56068	10	Altstadt
Raentalshöhe	1	33	2	32	56073	18	Raental
Ravensteynstraße	17	109	2	138	56076	73	Pfaffendorf
Rebengasse	3	9	2	16	56070	44	Wallersheim
Regierungsstraße	1	7	2	2	56068	10	Altstadt
Reichenspergerplatz	1	3			56068	10	Altstadt
Reiffenbergstraße	1	13	2	10	56076	75	Horchheim
René-Ernst-Straße	5	5	2	20	56072	41	Metternich
Reuschweg	1	135	2	120	56077	82	Immendorf
Rheinau	1	21	2	20	56075	13	Oberwerth
Rheinblick	1	7	2	8	56077	81	Arenberg
Rheinbrücke - BAB-A48					56070	50	Kesselheim
Rheinschanze	1	21	2 -4	32	56070	43	Neuendorf
Rheinsteigufur	1	1			56077	70	Ehrenbreitstein
Rheinstraße	1 -5	25	2	34	56068	10	Altstadt
Rheinuferweg	1	5	4	4	56076	73	Pfaffendorf
Rheinzollstraße			2	16	56068	10	Altstadt
Rhenser Straße	1	77	2	100	56075	20	Stolzenfels
Richard-Wagner-Straße	1	13	8	14	56075	13	Oberwerth
Ringstraße	1	129	2 -4	114 a	56077	82	Immendorf
Ritterpfad			2	18	56073	18	Raental
Ritterstraße	1	15	6	30	56076	73	Pfaffendorf
Rizzastraße	5	51	8	46	56068	11	Mitte
Robert-Bosch-Straße	1	7	8	10	56070	44	Wallersheim
Robert-Koch-Straße	1	11	2	12	56073	18	Raental
Röhngasse	1	5	2	4	56070	43	Neuendorf

**Straßenverzeichnis der Stadt Koblenz 2025**

Straßenname	Hausnummerbereich				PLZ	Code	Stadtteil
	ungerade		gerade				
	von	bis	von	bis			
Rohrerhof	3	23	2 a	22	56072	41	Metternich
Rohrerpfad	1	25	2	22	56072	41	Metternich
Römerhügel	1	3	2	4	56072	51	Güls
Römerstraße	73	73	60	156	56073	12	Süd
Römerstraße	219	221	200	220	56075	12	Süd
Roonstraße	1	49 a	2	44	56068	11	Mitte
Rosenbornstraße	3	25	2	40	56072	52	Rübenach
Rosenstraße	5	9			56070	40	Lützel
Rostocker Straße	1	27	2	10	56075	16	Karthause Flugfeld
Rothmüllersberg	1	1	4	10	56077	80	Arzheim
Rübenacher Forstweg	1	1	2	2	56072	52	Rübenach
Rübenacher Straße	1	127	2	170	56072	41	Metternich
Rudolf-Breitscheid-Straße	1	23	2	16	56077	72	Asterstein
Rudolf-Diesel-Straße	1	5	2	6	56070	44	Wallersheim
Rudolf-Virchow-Straße	3	9	2	2	56073	18	Raental
Rudolf-Virchow-Straße	11	11			56073	19	Moselweiß
Rüsternallee	13	27			56075	15	Karthäuserhofgelände
Saarplatz					56073	18	Raental
Sabelsgasse	1	7	2	8	56070	43	Neuendorf
Sachsenstraße	1	19	4	16	56068	12	Süd
Salierstraße	1	117			56068	12	Süd
Salmengasse	1	9	2	12	56070	44	Wallersheim
Sandgaßweg					56073	19	Moselweiß
Saubornstraße	3	19	2	18	56073	18	Raental
Schaefferstraße	1	21	2	24	56073	17	Goldgrube
Schanzenpforte	3	43	2	12	56068	10	Altstadt
Scharnhorststraße	1	35	2	10	56073	18	Raental
Schartwiesenweg	1	3 a	2	6	56070	40	Lützel
Schartwiesenweg			82	82	56070	43	Neuendorf
Schenkendorfplatz					56068	12	Süd
Schenkendorfstraße	1	37	2	28	56068	12	Süd
Schiebegasse	1	5	2	4	56070	43	Neuendorf
Schießerweg	1	13	8	22	56072	52	Rübenach
Schiffergasse					56076	73	Pfaffendorf
Schillerstraße	3	33	2	26	56075	13	Oberwerth
Schillweg	1	15	2	22	56070	43	Neuendorf
Schlachthofstraße	1	79	2 -12	90	56073	18	Raental
Schleidener Straße	19 a	19 a	16 a	20 b	56072	41	Metternich
Schleifmühlenstraße	1	45	2	40	56072	52	Rübenach
Schloßhofstraße	1	47 a	2	60	56077	82	Immendorf
Schloßstraße	1 -3	53	2	46 -48	56068	10	Altstadt
Schloßweg	1	11		10	56075	20	Stolzenfels
Schmetterlingsweg	1	7	2	8	56072	41	Metternich
Schmiedestraße	1	19 b	2	22	56070	50	Kesselheim
Schmitzgasse	1	5	2	4	56070	43	Neuendorf
Schnurgasse	1	5	2	6	56077	71	Niederberg
Schöffengasse	1	3	2	4	56070	50	Kesselheim
Schönbornsluster Straße			4	8	56070	44	Wallersheim
Schönbornsluster Straße	1	29	10	26	56070	43	Neuendorf
Schönbornsluster Straße			34	34	56070	44	Wallersheim
Schönbornsluster Straße	35	95	50	90	56070	43	Neuendorf
Schubertstraße	1	7	2	14	56075	13	Oberwerth
Schulgasse	5	15	2	18	56073	19	Moselweiß
Schüllerplatz	1	11	4	10	56070	40	Lützel
Schultheiswiesenweg	1	19	2	28	56072	52	Rübenach
Schumannstraße	1	11	2	8	56075	13	Oberwerth
Schützenhof					56068	12	Süd
Schützenstraße	7	71 a	6	80 -82	56068	12	Süd
Schwalbenweg	1	17	2	8	56075	14	Karthause Nord
Schwarzer Weg	1	7	2	6	56070	40	Lützel



**Straßenverzeichnis der Stadt Koblenz 2025**

Straßenname	Hausnummerbereich				PLZ	Code	Stadtteil
	ungerade		gerade				
	von	bis	von	bis			
Schwedenpfad	1	17 a	2	24	56073	21	Lay
Schweidnitzer Straße	1	11	2	12	56077	72	Asterstein
Schweriner Straße	1	9	2	10	56075	16	Karthause Flugfeld
Schwerzstraße	1	13	14	14	56073	18	Raental
Schwester-Modesta-Straße	1	37	2	44	56072	51	Güls
Schwörstraße	1	9	2	12	56073	21	Lay
Sebastian-Bach-Straße	1	45	2	18	56075	13	Oberwerth
Sebastianstraße	1	43 a	2	68	56076	73	Pfaffendorf
Sebastian-Kneipp-Straße	1	35			56072	41	Metternich
Seifenbachstraße	1	3	4	14	56076	73	Pfaffendorf
Seizstraße	1	9	2	8	56076	73	Pfaffendorf
Sendnicher Straße	1	89	4	120	56072	52	Rübenach
Servatiusstraße	1	35	2	34	56072	51	Güls
Siegburger Straße	1	9	2	16	56072	51	Güls
Silberstraße	1	61	2	74	56077	81	Arenberg
Simmerner Straße	1	61	2	90	56075	14	Karthause Nord
Simmerner Straße			130	134	56075	16	Karthause Flugfeld
Simmerner Straße	75	135	170	170	56075	15	Karthäuserhofgelände
Simon-Meister-Straße	1	5			56073	17	Goldgrube
Simrockstraße	1	11	4	14	56075	13	Oberwerth
Sonnenallee	1	31	2	28	56077	81	Arenberg
Sonneneck	1	11	2	16	56077	70	Ehrenbreitstein
Sophie-von-La-Roche-Straße	61	67	2	108	56077	72	Asterstein
Spangenbergstraße	3	3	2	4	56076	73	Pfaffendorf
Spechtstraße	19	35	34	44	56075	14	Karthause Nord
Sperlingsgasse	1	17	4	24	56075	14	Karthause Nord
Spillesje	1	1			56077	80	Arzheim
St. Michaelshof					56070	50	Kesselheim
St.-Bernhard-Straße	7	33	10	46	56070	44	Wallersheim
St.-Elisabeth-Straße	1	3	2	8	56073	18	Raental
St.-Josef-Platz	1	11	2	14	56068	12	Süd
St.-Josef-Straße	1	33 a	8	46	56068	12	Süd
St.-Martin-Straße	1	27	2	42	56073	21	Lay
St.-Maternus-Straße	1	55	2	54	56070	53	Bubenheim
St.-Sebastianer-Straße	7	29	4	58	56070	53	Bubenheim
Stademannstraße	3	49	4	12	56073	18	Raental
Stauseestraße	3	31	4	28	56072	51	Güls
Staufstufe Koblenz					56073	18	Raental
Staufstufe Koblenz					56070	40	Lützel
Stefan-Andres-Straße	1	25	2	34	56077	72	Asterstein
Stegemannstraße	1	47	2 -4	46 -48	56068	10	Altstadt
Steilsgasse	241	241	240	242	56077	70	Ehrenbreitstein
Steinebirker Weg	1	1	2	8	56072	51	Güls
Steinstraße	9 a	31	2 -4	26	56073	18	Raental
Steinweg	11	11	10	20	56070	43	Neuendorf
Stiftsgasse	5	15	2	10	56070	44	Wallersheim
Stralsunder Straße	1	17	2	42	56075	16	Karthause Flugfeld
Straßburger Straße	1	9	2	2	56070	40	Lützel
Straußpfad	1	15	6	20	56072	52	Rübenach
Stresemannstraße	1	5			56068	10	Altstadt
Südallee	1	55	2	50	56068	11	Mitte
Südallee	57	75	54	78	56068	12	Süd
Südbrücke					56075	13	Oberwerth
Südbrücke					56076	75	Horchheim
Tannenweg	1	17	2	22	56075	15	Karthäuserhofgelände
Teichstraße	1	17 a	2	28	56072	51	Güls
Teufelstreppe					56076	72	Asterstein
Thälerweg	1	5	2	6	56077	72	Asterstein
Theodor-Heuss-Ufer					56070	40	Lützel
Theodor-Körner-Straße	1	3	2	18	56075	12	Süd

**Straßenverzeichnis der Stadt Koblenz 2025**

Straßenname	Hausnummerbereich				PLZ	Code	Stadtteil
	ungerade		gerade				
	von	bis	von	bis			
Theo-Ehrhardt-Straße	1	11			56070	50	Kesselheim
Theo-Mackeben-Straße	1	15	2	22	56070	40	Lützel
Thielenstraße	3	13	4	14 a	56073	17	Goldgrube
Trevererstraße	1	7	2	14	56072	52	Rübenach
Trierer Straße	1	387 b	2	386 c	56072	41	Metternich
Trierer Straße			388	388	56070	41	Metternich
Trierer Straße	391	395	390	390 a	56072	41	Metternich
Trierer Straße			420	420	56070	52	Rübenach
Trifter Weg	1	151	4	124	56072	41	Metternich
Trillbach	1	21	2	20	56070	50	Kesselheim
Trottgasse	253	253	252	254	56077	70	Ehrenbreitstein
Turnvater-Jahn-Platz					56076	75	Horchheim
Über'm Rath	1	37 a	2	40	56072	51	Güls
Ubierstraße	1	9	2	8	56072	52	Rübenach
Uhlandstraße	1	7	2	4	56075	13	Oberwerth
Ulmenweg	1	13			56077	81	Arenberg
Ulnerstraße	1 a	17	2	18	56070	43	Neuendorf
Universitätsstraße	1	5	2	6	56070	41	Metternich
Unter der Fürstenwiese	1	27	2	24 a	56072	51	Güls
Unterbreitweg					56073	19	Moselweiß
Unterdorfstraße	1	55	2	50	56077	80	Arzheim
Untere Karolastraße	1	3	2	4	56073	21	Lay
Untere Rheingasse	1	1			56076	73	Pfaffendorf
Unterm Stern	3	11	2	6	56068	10	Altstadt
Untermarkstraße	3	41	2	30	56073	21	Lay
Urbarer Straße	1	21	2	12	56077	81	Arenberg
Varazdinstraße	1	7	2	4	56076	75	Horchheim
Veit-Rummel-Straße	1	35	2	24	56077	72	Asterstein
Viermalterweg					56072	41	Metternich
Viktoriastraße	15	41	4	38	56068	10	Altstadt
Vogelweide	1	31	2	30	56077	81	Arenberg
Vogteigasse			2	2 a	56070	44	Wallersheim
Von-Cohausen-Straße	1	19	2	22	56076	73	Pfaffendorf
Von-der-Arken-Straße	1	11	12	20	56076	74	Pfaffendorfer Höhe
Von-Eltz-Straße	1	39	2	32	56072	52	Rübenach
Von-Eyß-Straße	1	15	2	12 a	56076	75	Horchheim
Von-Galen-Straße	1 -5	29	2	54	56076	76	Horchheimer Höhe
Von-Hommer-Straße	1	15	2	16	56077	70	Ehrenbreitstein
Von-Kellenbach-Straße	7	11	4	14	56076	75	Horchheim
Von-Kuhl-Straße	1	51	6 a	50	56070	40	Lützel
Von-Lassaulx-Platz	1	11	2	12	56072	51	Güls
Von-Lassaulx-Straße	1	13	2 a	16	56072	51	Güls
Von-Werth-Straße	1	9	2	2	56068	11	Mitte
Von-Witzleben-Straße	1	33	2	24	56076	74	Pfaffendorfer Höhe
Von-Witzleben-Straße			26	32	56076	76	Horchheimer Höhe
Vor dem Sauerwassertor	1	15	6	16	56077	70	Ehrenbreitstein
Wachtelschlag	1	11	2	10	56075	14	Karthause Nord
Wahlsweg	1	21	16	32	56072	41	Metternich
Waisenhausstraße	1	13 b	2	28	56073	17	Goldgrube
Waldbottenstraße	7	75	12	68	56070	44	Wallersheim
Waldersdorf					56077	81	Arenberg
Waldweg	3	3	2	10	56075	20	Stolzenfels
Wallersheimer Weg	9	79	2	72	56070	40	Lützel
Wallersheimer Weg	185	185	100	162	56070	43	Neuendorf
Wambachstraße	41	209	42	208	56077	70	Ehrenbreitstein
Weberplatz	1	1			56075	13	Oberwerth
Weidmanstraße	1	49	2	48	56072	41	Metternich
Weierplatz					56077	71	Niederberg
Weimarer Straße	1	9	2	56	56075	16	Karthause Flugfeld
Weinackerweg					56072	41	Metternich

**Straßenverzeichnis der Stadt Koblenz 2025**

Straßenname	Hausnummerbereich				PLZ	Code	Stadtteil
	ungerade		gerade				
	von	bis	von	bis			
Weinbergstraße	1	29	4	40	56070	40	Lützel
Weingasse	1	33	2	32 a	56072	41	Metternich
Weißenthurmer Straße	1	21	2	24	56070	53	Bubenheim
Weißer Gasse	1	51	2	6	56068	10	Altstadt
Weißernonnengasse			2	18	56068	10	Altstadt
Weitenbornstraße	1	17	2	32	56076	75	Horchheim
Wellingsweg			2	82	56072	41	Metternich
Weltersgasse	1	3	4	4	56070	43	Neuendorf
Wendelinusstraße	1	29 b	2	30	56076	73	Pfaffendorf
Wepeling-Hole-Straße	1	45	2	12	56075	16	Karthause Flugfeld
Werlesmühle	1	1			56072	52	Rübenach
Werlesmühle	3	3			56072	53	Bubenheim
Werner-von-Siemens-Straße					56070	43	Neuendorf
Werner-von-Siemens-Straße				4	56070	44	Wallersheim
Werntgenstraße	1	9	4	6 a	56075	14	Karthause Nord
Wiesenpfad					56076	75	Horchheim
Wiesenweg	1	13	2	18	56070	40	Lützel
Wildpfad	1	3	4	4	56077	81	Arenberg
Wilhelm-Leuschner-Straße	1	27	2	34	56076	74	Pfaffendorfer Höhe
Wilhelm-Stöppler-Platz	1	9	2	2	56070	40	Lützel
Wilhelmstraße	1	3	2	6	56070	40	Lützel
Willi-Hörter-Platz	1	1	2	4	56068	10	Altstadt
Willy-Brandt-Ufer					56073	18	Raental
Wingertsweg	3	25			56070	43	Neuendorf
Winninger Straße	1	49	16	88	56072	41	Metternich
Winninger Weg					56072	51	Güls
Wismarer Straße	1	11	2	10	56075	16	Karthause Flugfeld
Wittenberger Straße	1	19	2	20	56075	16	Karthause Flugfeld
Wittlicher Straße					56072	41	Metternich
Wolfskaulstraße	5	75	2	100	56072	51	Güls
Wolkener Straße	1	51	2	40	56072	52	Rübenach
Yorckstraße	1	39	2	28	56073	18	Raental
Zaunheimer Straße	1	11	8	32	56072	52	Rübenach
Zehnthofstraße	5	5	2	4	56073	19	Moselweiß
Zeisigstraße			2	88	56075	14	Karthause Nord
Zeisigstraße	71	87			56075	16	Karthause Flugfeld
Zentralplatz	1	1	2	2	56068	10	Altstadt
Zeppelinstraße	1	71	4	54	56075	14	Karthause Nord
Zilzemühle			4	6	56072	52	Rübenach
Zimmerplatz					56070	50	Kesselheim
Zollstraße	1	21	6	24	56073	21	Lay
Züchnerstraße	3	11	2	10	56070	50	Kesselheim
Zum Dohm	1	7	2	12	56073	21	Lay
Zur Bergpflege	1	53	2	22	56070	50	Kesselheim
Zur Rheinader	1	3	2	2	56070	50	Kesselheim
Zur Wegscheide	1	11	2	12	56070	50	Kesselheim
Zwickauer Straße	1	23	4	22	56075	16	Karthause Flugfeld
Zwischen den Zäunen	1	9	2	16	56072	52	Rübenach



**Adressbereiche nach Zugehörigkeit zu den Stadtteilen, gruppiert  
nach Stadtteilen und sortiert nach Straßennamen**

**Januar 2025**



## Straßenverzeichnis der Stadt Koblenz

Stand: Januar 2025

## Bezugsebene: Stadtteile

Straßenname	Hausnummerbereich				PLZ	Code	Stadtteil
	ungerade		gerade				
	von	bis	von	bis			
Altengraben	7	27	14	52	56068	10	Altstadt
Altenhof	1	19	2	14	56068	10	Altstadt
Altlöhrtor	1	17	2 -4	40	56068	10	Altstadt
Am Alten Hospital	1	9 a	2	14	56068	10	Altstadt
Am Plan	1	13	2	30	56068	10	Altstadt
Am Wolfstor					56068	10	Altstadt
Am Wöllershof	25	25	2	14	56068	10	Altstadt
An der Liebfrauenkirche	1	21	2	22	56068	10	Altstadt
An der Moselbrücke	1	11			56068	10	Altstadt
Auf der Danne					56068	10	Altstadt
Bahnhofstraße	1	5			56068	10	Altstadt
Balduinbrücke					56068	10	Altstadt
Barbaragäßchen					56068	10	Altstadt
Braugasse			4	6	56068	10	Altstadt
Brunnenhof Königspfalz	1	1			56068	10	Altstadt
Burgstraße	1	7	2	16	56068	10	Altstadt
Casinostraße	1	59	38	56	56068	10	Altstadt
Clemensplatz	3	7			56068	10	Altstadt
Clemensstraße	1	19	2	32	56068	10	Altstadt
Dechant-Homscheid-Straße					56068	10	Altstadt
Deinhardpassage	1	1	2	2	56068	10	Altstadt
Deinhardplatz	1	5	2	4	56068	10	Altstadt
Eisenbahnbrücke					56068	10	Altstadt
Eltzerhofstraße	1	15	2	14	56068	10	Altstadt
Engelsgäßchen	21	21			56068	10	Altstadt
Entenpfuhl	1	37	2 -4	32	56068	10	Altstadt
Esther-Bejarano-Straße	1	5	2	2	56068	10	Altstadt
Etzegäßchen	1	1			56068	10	Altstadt
Firmungstraße	1	35	2	44 -46	56068	10	Altstadt
Fischelstraße			36	38	56068	10	Altstadt
Florinsmarkt	1	23	2	18	56068	10	Altstadt
Florinspaffengasse	1	9	2	14	56068	10	Altstadt
Friedrich-Ebert-Ring			2	60	56068	10	Altstadt
Friedrichstraße	3	3	2	10 -12	56068	10	Altstadt
Gebrüder-Dommermuth-Weg	1	1	2	2	56068	10	Altstadt
Gemüsegasse	1	13	2	16	56068	10	Altstadt
Gerichtsstraße	1	5	2	10	56068	10	Altstadt
Görgenstraße	1	13	4	18	56068	10	Altstadt
Görresstraße	1	9	2	12	56068	10	Altstadt
Gymnasialstraße	3	9 -11	6	14	56068	10	Altstadt
Herletweg	1	1			56068	10	Altstadt
Hohenfelder Straße	1	31	2	22	56068	10	Altstadt
Im Vogelsang	1	3			56068	10	Altstadt
Jesuitengasse	1	7	2	8	56068	10	Altstadt
Jesuitenplatz	1	3	2	4	56068	10	Altstadt
Josef-Görres-Platz	3	19	2	20	56068	10	Altstadt
Kaltenhof					56068	10	Altstadt
Karmeliterstraße	1 -3	1 -3	2	14	56068	10	Altstadt
Kastorhof	19	19	2	10	56068	10	Altstadt
Kastorpfaffenstraße	1	23	2	14	56068	10	Altstadt
Kastorstraße	3	17	10	24	56068	10	Altstadt
Kleinschmittgäßchen					56068	10	Altstadt
Konrad-Adenauer-Ufer	1	3		12	56068	10	Altstadt
Kornfortstraße	1	25	2	14	56068	10	Altstadt
Löhrondell	1 a	9	6	10	56068	10	Altstadt
Löhrstraße	1	89 a	2	70	56068	10	Altstadt
Luisenstraße	1 -3	1 -3	2	2	56068	10	Altstadt

### Straßenverzeichnis der Stadt Koblenz 2025

Straßenname	Hausnummerbereich				PLZ	Code	Stadtteil
	ungerade		gerade				
	von	bis	von	bis			
Marktstraße	1	13	2	14	56068	10	Altstadt
Mehlgasse	9	15	4	22	56068	10	Altstadt
Münzplatz	1	15	2	14	56068	10	Altstadt
Münzstraße	1	5	2 -4	20	56068	10	Altstadt
Nagelsgasse	3	5	2	6	56068	10	Altstadt
Neustadt	7	25	6	30	56068	10	Altstadt
Paradies	1	1	2	2	56068	10	Altstadt
Pastor-Metzdorf-Weg					56068	10	Altstadt
Peter-Altmeier-Ufer					56068	10	Altstadt
Peter-Altmeier-Ufer			40	60	56068	10	Altstadt
Pfuhlgasse	1 -9	23	2 -4	28	56068	10	Altstadt
Poststraße	1	5	2	8	56068	10	Altstadt
Rathauspassage	9	17	2	22	56068	10	Altstadt
Regierungsstraße	1	7	2	2	56068	10	Altstadt
Reichenspergerplatz	1	3			56068	10	Altstadt
Rheinstraße	1 -5	25	2	34	56068	10	Altstadt
Rheinzollstraße			2	16	56068	10	Altstadt
Schanzenpforte	3	43	2	12	56068	10	Altstadt
Schloßstraße	1 -3	53	2	46 -48	56068	10	Altstadt
Stegemannstraße	1	47	2 -4	46 -48	56068	10	Altstadt
Stresemannstraße	1	5			56068	10	Altstadt
Unterm Stern	3	11	2	6	56068	10	Altstadt
Viktoriastraße	15	41	4	38	56068	10	Altstadt
Weißer Gasse	1	51	2	6	56068	10	Altstadt
Weißernonnengasse			2	18	56068	10	Altstadt
Willi-Hörter-Platz	1	1	2	4	56068	10	Altstadt
Zentralplatz	1	1	2	2	56068	10	Altstadt



### Straßenverzeichnis der Stadt Koblenz 2025

Straßenname	Hausnummerbereich				PLZ	Code	Stadtteil
	ungerade		gerade				
	von	bis	von	bis			
Am Mainzer Tor	1	1			56068	11	Mitte
Bahnhofplatz	1	3	2	2	56068	11	Mitte
Bahnhofplatz	5	5			56075	11	Mitte
Bahnhofplatz	17	19	18	20	56068	11	Mitte
Bahnhofstraße	9	47	2	60	56068	11	Mitte
Bismarckstraße	1	33	6	36	56068	11	Mitte
Emil-Schüller-Straße	1	47	2	12	56068	11	Mitte
Emil-Schüller-Straße			14 -16	22	56073	11	Mitte
Friedrich-Ebert-Ring	25	55			56068	11	Mitte
Hohenstaufenstraße	1	17	4	16	56075	11	Mitte
Hohenzollernstraße	1	45	2	36	56068	11	Mitte
Januarius-Zick-Straße	1	11			56068	11	Mitte
Julius-Wegeler-Straße	7 -8	9	2	12	56068	11	Mitte
Kaiserin-Augusta-Anlagen	5	15	6	18	56068	11	Mitte
Kurfürstenstraße	5 -7	51	8	54	56068	11	Mitte
Löhrstraße	91	143	74	100	56068	11	Mitte
Mainzer Straße	3	41	2	42	56068	11	Mitte
Markenbildchenweg			4	48	56068	11	Mitte
Moltkestraße	1	15	4	16	56068	11	Mitte
Moselring	1	7 b			56068	11	Mitte
Petah-Tikva-Platz					56068	11	Mitte
Pfaffendorfer Brücke					56068	11	Mitte
Rizzastraße	5	51	8	46	56068	11	Mitte
Roonstraße	1	49 a	2	44	56068	11	Mitte
Südallee	1	55	2	50	56068	11	Mitte
Von-Werth-Straße	1	9	2	2	56068	11	Mitte

**Straßenverzeichnis der Stadt Koblenz 2025**

Straßenname	Hausnummerbereich				PLZ	Code	Stadtteil
	ungerade		gerade				
	von	bis	von	bis			
Adamsstraße	5	9	2	10	56068	12	Süd
Anschützstraße	1	7	2	2	56075	12	Süd
Bahnhofplatz	7	7 a	6	6	56075	12	Süd
Bahnhofplatz	9	9	14	16 a	56068	12	Süd
Chlodwigstraße	3	29	10	10	56068	12	Süd
Dreikaiserweg			2	4	56068	12	Süd
Engelsweg					56073	12	Süd
Frankenstraße	1	55	2	8	56068	12	Süd
Hohenzollernstraße	47	165	40	162	56068	12	Süd
Januaris-Zick-Straße			2	10	56068	12	Süd
Johannes-Müller-Straße	7	11 a	6	16	56068	12	Süd
Kaiserin-Augusta-Anlagen			20	26	56068	12	Süd
Karolingerstraße	3	21	2	12	56068	12	Süd
Kurfürstenstraße	53	103 b	56	104	56068	12	Süd
Laubach	1	5	4	64 a	56068	12	Süd
Lennéstraße	1	7	2	10	56068	12	Süd
Ludwigstraße	1	23	2	6 a	56068	12	Süd
Mainzer Straße	45	73 a	44	78	56068	12	Süd
Mainzer Straße	75	81	80	92	56075	12	Süd
Mainzer Straße	83	135	94	136	56068	12	Süd
Markenbildchenweg	1	39			56068	12	Süd
Merowingerstraße	5	5			56068	12	Süd
Neversstraße	5	13	4 -6	10	56068	12	Süd
Römerstraße	73	73	60	156	56073	12	Süd
Römerstraße	219	221	200	220	56075	12	Süd
Sachsenstraße	1	19	4	16	56068	12	Süd
Salierstraße	1	117			56068	12	Süd
Schenkendorfplatz					56068	12	Süd
Schenkendorfstraße	1	37	2	28	56068	12	Süd
Schützenhof					56068	12	Süd
Schützenstraße	7	71 a	6	80 -82	56068	12	Süd
St.-Josef-Platz	1	11	2	14	56068	12	Süd
St.-Josef-Straße	1	33 a	8	46	56068	12	Süd
Südallee	57	75	54	78	56068	12	Süd
Theodor-Körner-Straße	1	3	2	18	56075	12	Süd

### Straßenverzeichnis der Stadt Koblenz 2025

Straßenname	Hausnummerbereich				PLZ	Code	Stadtteil
	ungerade		gerade				
	von	bis	von	bis			
Arndtstraße	1	17	6	14	56075	13	Oberwerth
Beethovenplatz			2	2	56075	13	Oberwerth
Beethovenstraße	1	3	4	10	56075	13	Oberwerth
Brahmsstraße	1	15	2	14	56075	13	Oberwerth
Eichendorffstraße	1 a	35	2 a	34	56075	13	Oberwerth
Fanny-Hensel-Straße	3	11			56075	13	Oberwerth
Goethestraße	1	19	2	36	56075	13	Oberwerth
Händelplatz			2	4	56075	13	Oberwerth
Haydnstraße	1 -3	1 -3	2	2	56075	13	Oberwerth
Horchheimer Brücke					56075	13	Oberwerth
Jahnstraße	3	3 a	2	6	56075	13	Oberwerth
Jupp-Gauchel-Straße			16	18	56075	13	Oberwerth
Lortzingstraße	1 a	9	2	2 d	56075	13	Oberwerth
Max-Bruch-Straße	1	13	2	10	56075	13	Oberwerth
Mozartplatz	3	3	2	4	56075	13	Oberwerth
Mozartstraße	1	3	2	6	56075	13	Oberwerth
Parkstraße	7	11	2	22	56075	13	Oberwerth
Rheinau	1	21	2	20	56075	13	Oberwerth
Richard-Wagner-Straße	1	13	8	14	56075	13	Oberwerth
Schillerstraße	3	33	2	26	56075	13	Oberwerth
Schubertstraße	1	7	2	14	56075	13	Oberwerth
Schumannstraße	1	11	2	8	56075	13	Oberwerth
Sebastian-Bach-Straße	1	45	2	18	56075	13	Oberwerth
Simrockstraße	1	11	4	14	56075	13	Oberwerth
Südbrücke					56075	13	Oberwerth
Uhlandstraße	1	7	2	4	56075	13	Oberwerth
Weberplatz	1	1			56075	13	Oberwerth

**Straßenverzeichnis der Stadt Koblenz 2025**

Straßenname	Hausnummerbereich				PLZ	Code	Stadtteil
	ungerade		gerade				
	von	bis	von	bis			
Alexanderstraße	3	53	6	56	56075	14	Karthause Nord
Am Falkenhorst	5	31	2	42	56075	14	Karthause Nord
Am Flugfeld			4	26 a	56075	14	Karthause Nord
Am Fort Konstantin	1	31	2	40	56075	14	Karthause Nord
Am Löwentor	1	15	2	60	56075	14	Karthause Nord
Am Spitzberg	3	51	2	50	56075	14	Karthause Nord
Am Vogelschutzpark	1	27	28	30	56075	14	Karthause Nord
Amselsteg	1	19	2	24	56075	14	Karthause Nord
An der Bauschule			2	14	56075	14	Karthause Nord
Auf dem Gockelsberg	1	67	2	54	56075	14	Karthause Nord
Bussardweg	1	5	2	28	56075	14	Karthause Nord
Drosselgang	1	25	2	24	56075	14	Karthause Nord
Finkenherd	1	39	2	10	56075	14	Karthause Nord
Görtzstraße	1	37 a	2	52	56075	14	Karthause Nord
Hampfad	1	33	2	38	56075	14	Karthause Nord
Heinrich-Klerx-Straße	1	9	2	16	56075	14	Karthause Nord
Hüberlingsweg	3	69			56075	14	Karthause Nord
Kuckucksweg	1	7	2	12	56075	14	Karthause Nord
Lerchenweg	1	39 a	2	14 a	56075	14	Karthause Nord
Lippestraße	1	7	2	10	56075	14	Karthause Nord
Meisenlauf	1	7	2	8	56075	14	Karthause Nord
Merodestraße	1	11	2	8	56075	14	Karthause Nord
Schwalbenweg	1	17	2	8	56075	14	Karthause Nord
Simmerner Straße	1	61	2	90	56075	14	Karthause Nord
Spechtstraße	19	35	34	44	56075	14	Karthause Nord
Sperlingsgasse	1	17	4	24	56075	14	Karthause Nord
Wachtelschlag	1	11	2	10	56075	14	Karthause Nord
Werntgenstraße	1	9	4	6 a	56075	14	Karthause Nord
Zeisigstraße			2	88	56075	14	Karthause Nord
Zeppelinstraße	1	71	4	54	56075	14	Karthause Nord

**Straßenverzeichnis der Stadt Koblenz 2025**

Straßenname	Hausnummerbereich				PLZ	Code	Stadtteil
	ungerade		gerade				
	von	bis	von	bis			
Ahornweg	1	5	2	4	56075	15	Karthäuserhofgelände
Akazienweg	1	79	6	72	56075	15	Karthäuserhofgelände
Birkenweg	1	9	2	8	56075	15	Karthäuserhofgelände
Buchenweg	1	7	2	12	56075	15	Karthäuserhofgelände
Eichenweg	1	19	2	20	56075	15	Karthäuserhofgelände
Erlenweg	1	27	2	12	56075	15	Karthäuserhofgelände
Eschenweg	1	23	2	12	56075	15	Karthäuserhofgelände
Forstbetriebshof Kühkopf					56075	15	Karthäuserhofgelände
Forsthaus Kühkopf					56075	15	Karthäuserhofgelände
Forsthaus Remstecken	1	1		2	56075	15	Karthäuserhofgelände
Hasenpfad					56073	15	Karthäuserhofgelände
Karl-Härle-Straße	1 -5	33	6	80	56075	15	Karthäuserhofgelände
Karthäuserhofweg	1	71	2	108	56075	15	Karthäuserhofgelände
Kiefernweg	1	103	2	14	56075	15	Karthäuserhofgelände
Kondertal			2	2	56075	15	Karthäuserhofgelände
Konrad-Zuse-Straße	1	3	2	6	56075	15	Karthäuserhofgelände
Pappelweg	1	17	2	50	56075	15	Karthäuserhofgelände
Pionierhöhe	7	49	8 -10	76	56075	15	Karthäuserhofgelände
Platanenweg	1	91	2	18	56075	15	Karthäuserhofgelände
Rüsternallee	13	27			56075	15	Karthäuserhofgelände
Simmerner Straße	75	135	170	170	56075	15	Karthäuserhofgelände
Tannenweg	1	17	2	22	56075	15	Karthäuserhofgelände

**Straßenverzeichnis der Stadt Koblenz 2025**

Straßenname	Hausnummerbereich				PLZ	Code	Stadtteil
	ungerade		gerade				
	von	bis	von	bis			
Am Flugfeld	1	81			56075	16	Karthause Flugfeld
Am Grauen Kreuz	1	31	2	34 a	56075	16	Karthause Flugfeld
Am Leymberg	1	47	2	64	56075	16	Karthause Flugfeld
Austinstraße	1	81	2	72	56075	16	Karthause Flugfeld
Berliner Ring					56075	16	Karthause Flugfeld
Cottbuser Straße	1	11	2	6	56075	16	Karthause Flugfeld
Dessauer Straße	1	41	2	14	56075	16	Karthause Flugfeld
Dressener Straße	1	9	2	60	56075	16	Karthause Flugfeld
Eisenacher Straße	1	29	2	6	56075	16	Karthause Flugfeld
Erfurter Straße	1	19	2	50	56075	16	Karthause Flugfeld
Geraer Straße	1	17	2	16	56075	16	Karthause Flugfeld
Gothaer Straße	3	25			56075	16	Karthause Flugfeld
Greifswalder Straße	1	13	2	10	56075	16	Karthause Flugfeld
Haringeystraße			2	20	56075	16	Karthause Flugfeld
Im Litzerling	1	5	2	10	56075	16	Karthause Flugfeld
Leipziger Straße	1	61	2	16	56075	16	Karthause Flugfeld
Magdeburger Straße	1	35	2	46	56075	16	Karthause Flugfeld
Meißener Straße	1	7	2	18	56075	16	Karthause Flugfeld
Naumburger Straße	1	25	2	18	56075	16	Karthause Flugfeld
Norwichstraße	11	11	2	22	56075	16	Karthause Flugfeld
Novarastraße			2	24	56075	16	Karthause Flugfeld
Panoramaweg					56075	16	Karthause Flugfeld
Potsdamer Straße	1	43	4	30	56075	16	Karthause Flugfeld
Rostocker Straße	1	27	2	10	56075	16	Karthause Flugfeld
Schweriner Straße	1	9	2	10	56075	16	Karthause Flugfeld
Simmerner Straße			130	134	56075	16	Karthause Flugfeld
Stralsunder Straße	1	17	2	42	56075	16	Karthause Flugfeld
Weimarer Straße	1	9	2	56	56075	16	Karthause Flugfeld
Wepeling-Hole-Straße	1	45	2	12	56075	16	Karthause Flugfeld
Wismarer Straße	1	11	2	10	56075	16	Karthause Flugfeld
Wittenberger Straße	1	19	2	20	56075	16	Karthause Flugfeld
Zeisigstraße	71	87			56075	16	Karthause Flugfeld
Zwickauer Straße	1	23	4	22	56075	16	Karthause Flugfeld

**Straßenverzeichnis der Stadt Koblenz 2025**

Straßenname	Hausnummerbereich				PLZ	Code	Stadtteil
	ungerade		gerade				
	von	bis	von	bis			
An der Overbergschule	5	5	2	8	56073	17	Goldgrube
Beatusstraße	3	37	20	62	56073	17	Goldgrube
Bogenstraße	15	155			56073	17	Goldgrube
Christian-Stramberg-Straße	3	13	2	14	56073	17	Goldgrube
Comeniusstraße	1	21	2	14	56073	17	Goldgrube
Cusanusstraße	1	25	12	28	56073	17	Goldgrube
Dammstraße			2	16	56073	17	Goldgrube
Devorastraße	1	9	2	10	56073	17	Goldgrube
Diesterwegstraße	1	15	2 -4	8	56073	17	Goldgrube
Dietzstraße	1	5	2	16	56073	17	Goldgrube
Dominicusstraße	1	43	2	24	56073	17	Goldgrube
Eduard-Müller-Straße	1	51	4	36	56073	17	Goldgrube
Felbigerstraße	1	3	2	4	56073	17	Goldgrube
Foelixstraße	1	17	2	18	56073	17	Goldgrube
Follmannstraße	1	15	2	48	56073	17	Goldgrube
Fröbelstraße	1	43	2	44	56073	17	Goldgrube
Gutenbergstraße	7	55	8	56	56073	17	Goldgrube
Im Krumpfen Acker	1	13	2	4	56073	17	Goldgrube
In der Goldgrube	1	31	10	32	56073	17	Goldgrube
Jean-Elsner-Platz					56073	17	Goldgrube
Johannes-Junglas-Straße	1	53	2	66	56073	17	Goldgrube
Kardinal-Krementz-Straße	1 -5	1 -5	4	18 a	56073	17	Goldgrube
Karthäuserstraße			10	10	56073	17	Goldgrube
Kolpingstraße	1	13	2	14	56073	17	Goldgrube
Lindenstraße	1	45	2	36	56073	17	Goldgrube
Lorenz-Kellner-Straße	9	9	2	6	56073	17	Goldgrube
Moselring	11	11			56073	17	Goldgrube
Overbergplatz	1	11	2	12	56073	17	Goldgrube
Pestalozzistraße	1	29	2	26	56073	17	Goldgrube
Peter-Friedhofen-Straße	1	19	6	8	56073	17	Goldgrube
Schaefferstraße	1	21	2	24	56073	17	Goldgrube
Simon-Meister-Straße	1	5			56073	17	Goldgrube
Thielenstraße	3	13	4	14 a	56073	17	Goldgrube
Waisenhausstraße	1	13 b	2	28	56073	17	Goldgrube

**Straßenverzeichnis der Stadt Koblenz 2025**

Straßenname	Hausnummerbereich				PLZ	Code	Stadtteil
	ungerade		gerade				
	von	bis	von	bis			
Am Moselstausee	1	15	2	16	56073	18	Raumental
Am Saarplatz	1	1	2	2	56068	18	Raumental
Am Witgarten					56073	18	Raumental
An der Windmühle	3	33			56073	18	Raumental
Baedekerstraße	11 -13	31	2 -10	12 -20	56073	18	Raumental
Bardelebenstraße			6	46	56073	18	Raumental
Bechelstraße	3	23	2	16	56073	18	Raumental
Behringstraße	1	19	2	16	56073	18	Raumental
Blücherstraße			4	48	56073	18	Raumental
Boelckestraße	1	63	2	12	56073	18	Raumental
David-Röntgen-Straße	1	7	2 -4	10	56073	18	Raumental
Debeka-Platz	1	5	2	4	56073	18	Raumental
Europabrücke					56073	18	Raumental
Ferdinand-Ries-Straße	1	9			56073	18	Raumental
Ferdinand-Sauerbruch-Straße	1	19	2	30	56073	18	Raumental
Franz-Weis-Straße	1 -3	15	6	12	56073	18	Raumental
Friedrich-Syrup-Straße	1	9	2	28	56073	18	Raumental
Gneisenaustraße	1	7	2	20	56073	18	Raumental
Hoevelstraße	1	25	2	26	56073	18	Raumental
Hoheminnenstraße	1	51	2	50	56073	18	Raumental
Hunenpfad	1	17			56073	18	Raumental
Im Raumental	1	51	12	62	56073	18	Raumental
Im Roßlauf					56073	18	Raumental
In der Spitz	1	5	2	12	56073	18	Raumental
Karl-Tesche-Straße	1	3	2	14	56073	18	Raumental
Lengenfeldstraße	3	7	2	6	56073	18	Raumental
Ludwig-Erhard-Straße	5	5	2	8	56073	18	Raumental
Merlstraße	1	7	8	8 a	56073	18	Raumental
Moselring			2 -4	10 -12	56068	18	Raumental
Moselring	23	31 -33			56073	18	Raumental
Moselweißer Straße	1	129	2 b	122 -126	56073	18	Raumental
Otto-Fohl-Straße	1	47	2	16	56073	18	Raumental
Pastor-Klein-Straße	3	19	2	14	56073	18	Raumental
Pastor-Metzdorf-Weg					56068	18	Raumental
Peter-Altmeier-Ufer					56068	18	Raumental
Peter-Klöckner-Straße	3	19	2	4	56073	18	Raumental
Raumentalshöhe	1	33	2	32	56073	18	Raumental
Ritterpfad			2	18	56073	18	Raumental
Robert-Koch-Straße	1	11	2	12	56073	18	Raumental
Rudolf-Virchow-Straße	3	9	2	2	56073	18	Raumental
Saarplatz					56073	18	Raumental
Saubornstraße	3	19	2	18	56073	18	Raumental
Scharnhorststraße	1	35	2	10	56073	18	Raumental
Schlachthofstraße	1	79	2 -12	90	56073	18	Raumental
Schwerzstraße	1	13	14	14	56073	18	Raumental
St.-Elisabeth-Straße	1	3	2	8	56073	18	Raumental
Stademannstraße	3	49	4	12	56073	18	Raumental
Staustufe Koblenz					56073	18	Raumental
Steinstraße	9 a	31	2 -4	26	56073	18	Raumental
Willy-Brandt-Ufer					56073	18	Raumental
Yorckstraße	1	39	2	28	56073	18	Raumental



**Straßenverzeichnis der Stadt Koblenz 2025**

Straßenname	Hausnummerbereich				PLZ	Code	Stadtteil
	ungerade		gerade				
	von	bis	von	bis			
An der alten Ziegelei	1	1			56073	19	Moselweiß
Ankerpfad					56073	19	Moselweiß
Bacheresweg					56073	19	Moselweiß
Backesgasse	1	13	4	12	56073	19	Moselweiß
Bahnhofsweg	1	21	2	10	56073	19	Moselweiß
Beatusstraße	129	175	128	140	56073	19	Moselweiß
Burgweg	1	59	6	80	56073	19	Moselweiß
Dieblicher Straße	1	11			56073	19	Moselweiß
Ferdinand-Sauerbruch-Straße	23	33	36	36	56073	19	Moselweiß
Gülser Brücke					56073	19	Moselweiß
Gülser Straße	1	121	4	78	56073	19	Moselweiß
Heiligenweg	1	21	2	32	56073	19	Moselweiß
Im Baumstück	1	13	2	10	56073	19	Moselweiß
Im Fronwingert	1	33	2	22	56073	19	Moselweiß
In der Hohl	1	17	2	22	56073	19	Moselweiß
In der Höll	3	15	2	42	56073	19	Moselweiß
Kemperhofweg	1	21	2	14 a	56073	19	Moselweiß
Klosterstraße	1	25	2	16	56073	19	Moselweiß
Koblenzer Straße	3	201	16	236	56073	19	Moselweiß
Kurt-Schumacher-Brücke					56073	19	Moselweiß
Laurentiussiedlung	1	11			56073	19	Moselweiß
Layer Straße	3	49	2	54	56073	19	Moselweiß
Maigesetzweg	3	11	12	14	56073	19	Moselweiß
Margaretenweg	3	19	2	18	56073	19	Moselweiß
Moselufer	31	61	32	62 a	56073	19	Moselweiß
Mühlengasse	1	13	2	16	56073	19	Moselweiß
Nahlkammer	1	29	2	52	56073	19	Moselweiß
Niedergasse	1	17	4	12 a	56073	19	Moselweiß
Oberbreitweg					56073	19	Moselweiß
Obergasse	1	13	2	10	56073	19	Moselweiß
Rudolf-Virchow-Straße	11	11			56073	19	Moselweiß
Sandgaßweg					56073	19	Moselweiß
Schulgasse	5	15	2	18	56073	19	Moselweiß
Unterbreitweg					56073	19	Moselweiß
Zehnthofstraße	5	5	2	4	56073	19	Moselweiß

### Straßenverzeichnis der Stadt Koblenz 2025

Straßenname	Hausnummerbereich				PLZ	Code	Stadtteil
	ungerade		gerade				
	von	bis	von	bis			
Am Lauxbach	1	3			56075	20	Stolzenfels
Am Schloßweg	1	3	2	2	56075	20	Stolzenfels
Am Siechhaustal	1	7	2	12	56075	20	Stolzenfels
An der Königsbach	21	27	2	20	56075	20	Stolzenfels
Auf dem Gesetz	1	7 a	2	8	56075	20	Stolzenfels
Brunnenstraße	1	45	10	64	56075	20	Stolzenfels
Jupp-Gauchel-Straße			10	14	56075	20	Stolzenfels
Kapellener Platz	1	7	2	8	56075	20	Stolzenfels
Rhenser Straße	1	77	2	100	56075	20	Stolzenfels
Schloßweg	1	11		10	56075	20	Stolzenfels
Waldweg	3	3	2	10	56075	20	Stolzenfels

**Straßenverzeichnis der Stadt Koblenz 2025**

Straßenname	Hausnummerbereich				PLZ	Code	Stadtteil
	ungerade		gerade				
	von	bis	von	bis			
Am Hubertsborn	1	31	2	24	56073	21	Lay
Am Kieselborn	1	3	2	2	56073	21	Lay
Am Kirmesplatz	11	11	2	10	56073	21	Lay
Ankerpfad					56073	21	Lay
Fasanenstraße	1	11	2	8	56073	21	Lay
Hirtenstraße	1	43 a	2	44 a	56073	21	Lay
Im Giefenacker	1	5	2	2	56073	21	Lay
Im Himmelberg	1	19	2	12	56073	21	Lay
Im Winkel	1	19	2	16	56073	21	Lay
Im Zoll	1	1	2	2	56073	21	Lay
In der Lück	15	23	14	34	56073	21	Lay
Kapellenstraße	1	31	2	28	56073	21	Lay
Karolastraße	1	13 a	2	12	56073	21	Lay
Kaufunger Straße	1	47	2	66	56073	21	Lay
Landstraße	1	9	2	8	56073	21	Lay
Layer Bergweg					56073	21	Lay
Legiastraße	1	105	2	80	56073	21	Lay
Lückenstraße	1	31	2	30	56073	21	Lay
Maistraße	1	31	2	32	56073	21	Lay
Marienstätter Straße	1	63	8	74	56073	21	Lay
Moselblick	1	7	2	6	56073	21	Lay
Mostertplatz					56073	21	Lay
Pastor-Simon-Straße	1	11	2	16	56073	21	Lay
Pirolweg			2	8	56073	21	Lay
Schwedenpfad	1	17 a	2	24	56073	21	Lay
Schwörstraße	1	9	2	12	56073	21	Lay
St.-Martin-Straße	1	27	2	42	56073	21	Lay
Untere Karolastraße	1	3	2	4	56073	21	Lay
Untermarkstraße	3	41	2	30	56073	21	Lay
Zollstraße	1	21	6	24	56073	21	Lay
Zum Dohm	1	7	2	12	56073	21	Lay

**Straßenverzeichnis der Stadt Koblenz 2025**

Straßenname	Hausnummerbereich				PLZ	Code	Stadtteil
	ungerade		gerade				
	von	bis	von	bis			
Am Berg	1 -3	11	2	6	56070	40	Lützel
Am Franzosenfriedhof	1	13	2	8	56070	40	Lützel
Am Güterbahnhof	1	7	2	6	56070	40	Lützel
Am Petersberg	1	17 a	2	16	56070	40	Lützel
Am Sender	1	5	2	2	56070	40	Lützel
Am Volkspark			2	50	56070	40	Lützel
An der Bleiche	1	7	4	10	56070	40	Lützel
An der Eisbreche	1	11	2	14	56070	40	Lützel
An der Ringmauer	5	23	10	12 a	56070	40	Lützel
Andernacher Straße	1	207	2	242	56070	40	Lützel
Annastraße	1	7	2	8	56070	40	Lützel
Antoniusstraße	1	17	2	18	56070	40	Lützel
Balduinbrücke					56070	40	Lützel
Blumenstraße	1	5	2	18	56070	40	Lützel
Bodelschwinghstraße	1	71	2	70	56070	40	Lützel
Bonner Straße	101	101		100	56070	40	Lützel
Brenderweg	1	123	2	136	56070	40	Lützel
Dechant-Plein-Straße	5	15			56070	40	Lützel
Deichstraße	1	3			56070	40	Lützel
Douquéstraße	1	19	8	12	56070	40	Lützel
Eifelstraße	15	15			56070	40	Lützel
Eisenbahnbrücke					56070	40	Lützel
Elisenstraße	1	9	2	8	56070	40	Lützel
Europabrücke					56070	40	Lützel
Feldstraße	1	7	2	6	56070	40	Lützel
Feste Franz	7	9	2	12	56070	40	Lützel
Friedrich-Mohr-Straße	1	15	2	14	56070	40	Lützel
Gartenstraße	1	3	2	12	56070	40	Lützel
Grenzmarkstraße	43	47			56070	40	Lützel
Hafenstraße	1	1	2	2	56070	40	Lützel
Hannelore-Hermann-Straße	3	15			56070	40	Lützel
Henriette-Sontag-Straße	3	7	4	6	56070	40	Lützel
Herberichstraße	131 a	153			56070	40	Lützel
Im Sändgen	1	5	2	6	56070	40	Lützel
In den Mittelweiden	1	31	6	22	56070	40	Lützel
In der Rothenlänge	1	35	6	48	56070	40	Lützel
In der Wehring	1	23	2	22	56070	40	Lützel
Karl-Russell-Straße	1	29	2	68	56070	40	Lützel
Langemarckplatz					56070	40	Lützel
Mariahilfstraße	1 -3	15	2	34	56070	40	Lützel
Mayener Straße	1	141	2 -4	174	56070	40	Lützel
Mayer-Alberti-Straße	1	29	6	32	56070	40	Lützel
Memeler Straße	1	5			56070	40	Lützel
Neuendorfer Straße	1 -3	113	2 -4	24	56070	40	Lützel
Otto-Falckenberg-Straße	1	29	4	24	56070	40	Lützel
Otto-Schönhagen-Straße	1	1	2	10 a	56070	40	Lützel
Paulstraße	1	3	2	6	56070	40	Lützel
Rosenstraße	5	9			56070	40	Lützel
Schartwiesenweg	1	3 a	2	6	56070	40	Lützel
Schüllerplatz	1	11	4	10	56070	40	Lützel
Schwarzer Weg	1	7	2	6	56070	40	Lützel
Staustufe Koblenz					56070	40	Lützel
Straßburger Straße	1	9	2	2	56070	40	Lützel
Theodor-Heuss-Ufer					56070	40	Lützel
Theo-Mackeben-Straße	1	15	2	22	56070	40	Lützel
Von-Kuhl-Straße	1	51	6 a	50	56070	40	Lützel
Wallerseimer Weg	9	79	2	72	56070	40	Lützel
Weinbergstraße	1	29	4	40	56070	40	Lützel
Wiesenweg	1	13	2	18	56070	40	Lützel
Wilhelm-Stöppler-Platz	1	9	2	2	56070	40	Lützel

**Straßenverzeichnis der Stadt Koblenz 2025**

Straßenname	Hausnummerbereich				PLZ	Code	Stadtteil
	ungerade		gerade				
	von	bis	von	bis			
Wilhelmstraße	1	3	2	6	56070	40	Lützel

**Straßenverzeichnis der Stadt Koblenz 2025**

Straßenname	Hausnummerbereich				PLZ	Code	Stadtteil
	ungerade		gerade				
	von	bis	von	bis			
Am Alten Schützenplatz	1	1	2	10	56072	41	Metternich
Am Brännchen	1	9	2	2	56072	41	Metternich
Am Herrenweiher	1	7	2 -3	8	56072	41	Metternich
Am Metternicher Bahnhof	7	11	4	24	56072	41	Metternich
Am Metternicher Wasserturm	1	3	2	22	56072	41	Metternich
Am Sportplatz	1	7	6	6	56072	41	Metternich
An der Fähre	3	3 a	2	8	56072	41	Metternich
Anton-Reuter-Straße	3	27	2	26	56072	41	Metternich
Anton-Reuter-Weg	1	15			56072	41	Metternich
Auf dem Hellen Weyer	1	1	2	40	56072	41	Metternich
Auf dem Laut	1	15	2	16	56072	41	Metternich
Auf der Lay	1	19	2	42	56072	41	Metternich
Auf der Ochsenhell	15	19 a	2	38	56072	41	Metternich
Auf'm Baul	1	7			56072	41	Metternich
Bachweg	1	49	2	52	56072	41	Metternich
Bienenstück	1	49	2	70	56072	41	Metternich
Bischof-von-Ketteler-Straße	1	27	2	72	56072	41	Metternich
Bitburger Straße	17	25			56072	41	Metternich
Bubenheimer Weg	1	95 a	2	94 b	56072	41	Metternich
Buhrweg	1	9	2	14	56072	41	Metternich
Carl-Welty-Straße	1	1	4	20	56072	41	Metternich
Dauner Straße	13 a	13 b	4 a	4 b	56072	41	Metternich
Emilie-Engel-Straße	1	19	2	20	56072	41	Metternich
Euskirchener Straße			8 a	8 b	56072	41	Metternich
Geisbachstraße	1	87	2	24	56072	41	Metternich
Gemünder Straße			6 a	6 b	56072	41	Metternich
Gerolsteiner Straße	5 a	5 b	14 a	14 b	56072	41	Metternich
Gillenfelder Straße	11 a	11 b	2 a	2 b	56072	41	Metternich
Hellenweg	75	75	70	70	56072	41	Metternich
Himmeroder Platz	17 a	17 b	18	18	56072	41	Metternich
Hollerpfad					56072	41	Metternich
Hummelweg	1	5	2	4	56072	41	Metternich
Im Acker	5	59 b	2 -4	60 a	56072	41	Metternich
Im Eulenhorst	1	35	2	52	56072	41	Metternich
Im Kimmelberg	1	7 a	2	4	56072	41	Metternich
Im Metternicher Feld	1	21	2	50	56072	41	Metternich
In der Weglänge	5	37	2	46	56072	41	Metternich
In der Wieb	3	53	4	30	56072	41	Metternich
Isenburgstraße	1	23	2	24	56072	41	Metternich
Jahnweg	31	31	30	58	56072	41	Metternich
Johannesstraße	1	71	2	64	56070	41	Metternich
Joseph-Kentenich-Straße	1	15	2	14	56072	41	Metternich
Kemmertstraße	1	53	8	46	56072	41	Metternich
Kierweg	1	1	2	4	56072	41	Metternich
Kirschblütenweg	1	1	4	10	56072	41	Metternich
Kurt-Schumacher-Brücke					56072	41	Metternich
Kyllburger Straße	1 a	1 b	10 a	10 b	56072	41	Metternich
Laacher Straße	9 a	9 b			56072	41	Metternich
Libellenpfad	1	17	2	16	56072	41	Metternich
Manderscheider Straße	3 a	3 b	12 a	12 b	56072	41	Metternich
Metternicher Weg	1	19	8	8	56072	41	Metternich
Monschauer Straße	19 b	19 b			56072	41	Metternich
Müllacker Weg					56072	41	Metternich
Münstereifeler Straße	7 a	7 b			56072	41	Metternich
Neugasse	1	55	2	44	56072	41	Metternich
Oberdorfstraße	1	105	2	88	56072	41	Metternich
Oberweiher	1	17	2	8	56072	41	Metternich
Osterhausstraße	1	29	2	34	56072	41	Metternich
Pfaffengasse	1	31	2	48	56072	41	Metternich
Plenterweg	3	21	6	20	56072	41	Metternich

**Straßenverzeichnis der Stadt Koblenz 2025**

Straßenname	Hausnummerbereich				PLZ	Code	Stadtteil
	ungerade		gerade				
	von	bis	von	bis			
Pollenfeldweg	3	59 a	46	56	56070	41	Metternich
Prümer Straße	15 a	15 b			56072	41	Metternich
Raiffeisenstraße	1	127	2	136	56072	41	Metternich
Rammsweg			4	10	56072	41	Metternich
René-Ernst-Straße	5	5	2	20	56072	41	Metternich
Rohrerhof	3	23	2 a	22	56072	41	Metternich
Rohrerpfad	1	25	2	22	56072	41	Metternich
Rübenacher Straße	1	127	2	170	56072	41	Metternich
Schleidener Straße	19 a	19 a	16 a	20 b	56072	41	Metternich
Schmetterlingsweg	1	7	2	8	56072	41	Metternich
Sebastian-Kneipp-Straße	1	35			56072	41	Metternich
Trierer Straße	1	387 b	2	386 c	56072	41	Metternich
Trierer Straße			388	388	56070	41	Metternich
Trierer Straße	391	395	390	390 a	56072	41	Metternich
Trifter Weg	1	151	4	124	56072	41	Metternich
Universitätsstraße	1	5	2	6	56070	41	Metternich
Viermalterweg					56072	41	Metternich
Wahlsweg	1	21	16	32	56072	41	Metternich
Weidtmanstraße	1	49	2	48	56072	41	Metternich
Weinackerweg					56072	41	Metternich
Weingasse	1	33	2	32 a	56072	41	Metternich
Wellingsweg			2	82	56072	41	Metternich
Winninger Straße	1	49	16	88	56072	41	Metternich
Wittlicher Straße					56072	41	Metternich

**Straßenverzeichnis der Stadt Koblenz 2025**

Straßenname	Hausnummerbereich				PLZ	Code	Stadtteil
	ungerade		gerade				
	von	bis	von	bis			
Adam-Stegerwald-Straße	1	11	2	32	56070	43	Neuendorf
Am Ufer	1	23	2	26	56070	43	Neuendorf
Bäckergasse	1	3	2	2	56070	43	Neuendorf
Blumsgasse	1	3	2	4	56070	43	Neuendorf
Brenderweg	125	217	138	218	56070	43	Neuendorf
Büngertsweg	5	25	4	24	56070	43	Neuendorf
Fritz-Michel-Straße	5	25	14	26	56070	43	Neuendorf
Fritz-Zimmer-Straße	1	1 a	2	12	56070	43	Neuendorf
Handwerkerstraße	1	71	2	70	56070	43	Neuendorf
Hans-Bellinghausen-Straße	33	95	80	132	56070	43	Neuendorf
Herberichstraße	1	59	2	132	56070	43	Neuendorf
Hermannsgasse	1	3	2	2	56070	43	Neuendorf
Höbersgasse	1	1	2	2	56070	43	Neuendorf
Hochstraße	1	145	2	124	56070	43	Neuendorf
Im Hüttenstück	1	17	2	20	56070	43	Neuendorf
Im Kreuzchen			14	86	56070	43	Neuendorf
Jakobstraße	1	5	2	6	56070	43	Neuendorf
Karlgasse	1	5	2	2	56070	43	Neuendorf
Kesselheimer Weg	3	5	2 a	38	56070	43	Neuendorf
Langenaustraße			2	6	56070	43	Neuendorf
Leimigsgasse	1	3	2	4	56070	43	Neuendorf
Max-Bär-Straße	7	15			56070	43	Neuendorf
Müllersgasse	1	5	2	4	56070	43	Neuendorf
Nauweg	3	37	4	42	56070	43	Neuendorf
Neuendorfer Straße	115	185	170	172	56070	43	Neuendorf
Owersgasse	3	3	2	4	56070	43	Neuendorf
Pastor-Lang-Straße	3	19	2	20	56070	43	Neuendorf
Pfarrer-Friesenhahn-Platz	1	7			56070	43	Neuendorf
Pfarrgasse	1	5	2	4	56070	43	Neuendorf
Plankenweg	3	85	2 -4	90	56070	43	Neuendorf
Prümmgasse	1	3	2	4	56070	43	Neuendorf
Rheinschanze	1	21	2 -4	32	56070	43	Neuendorf
Röhngasse	1	5	2	4	56070	43	Neuendorf
Sabelsgasse	1	7	2	8	56070	43	Neuendorf
Schartwiesenweg			82	82	56070	43	Neuendorf
Schiebegasse	1	5	2	4	56070	43	Neuendorf
Schillweg	1	15	2	22	56070	43	Neuendorf
Schmitzgasse	1	5	2	4	56070	43	Neuendorf
Schönbornsluster Straße	1	29	10	26	56070	43	Neuendorf
Schönbornsluster Straße	35	95	50	90	56070	43	Neuendorf
Steinweg	11	11	10	20	56070	43	Neuendorf
Ulnerstraße	1 a	17	2	18	56070	43	Neuendorf
Wallersheimer Weg	185	185	100	162	56070	43	Neuendorf
Weltersgasse	1	3	4	4	56070	43	Neuendorf
Werner-von-Siemens-Straße					56070	43	Neuendorf
Wingertsweg	3	25			56070	43	Neuendorf



**Straßenverzeichnis der Stadt Koblenz 2025**

Straßenname	Hausnummerbereich				PLZ	Code	Stadtteil
	ungerade		gerade				
	von	bis	von	bis			
August-Borsig-Straße	1	15	2	24	56070	44	Wallersheim
Bünenweg	1	13	2	52 a	56070	44	Wallersheim
Büngertsweg	53	101	54	102	56070	44	Wallersheim
Daimlerstraße	1	5 a	2	18	56070	44	Wallersheim
Deuschherrenstraße	3 a	13	2	60	56070	44	Wallersheim
Ernst-Sachs-Straße	5	29	2	22	56070	44	Wallersheim
Fritz-Ludwig-Straße			6	8	56070	44	Wallersheim
Fritz-Michel-Straße	27	33	28	48	56070	44	Wallersheim
Hans-Bellinghausen-Straße	1	31	2	78	56070	44	Wallersheim
Hans-Böckler-Straße	1	17	2	8	56070	44	Wallersheim
Hochstraße	167	207	142	186	56070	44	Wallersheim
In den Steinen	1	23	2	24	56070	44	Wallersheim
Irminda-Hoelscher-Straße	3	15	4	16	56070	44	Wallersheim
Josef-Cornelius-Straße	1	49	2	16	56070	44	Wallersheim
Kammertsweg	3	61	2	82	56070	44	Wallersheim
Langenaustraße	17	109	14	126	56070	44	Wallersheim
Marienfelder Straße	1	123	52	110	56070	44	Wallersheim
Max-Bär-Straße	1	5	2	24	56070	44	Wallersheim
Rebengasse	3	9	2	16	56070	44	Wallersheim
Robert-Bosch-Straße	1	7	8	10	56070	44	Wallersheim
Rudolf-Diesel-Straße	1	5	2	6	56070	44	Wallersheim
Salmengasse	1	9	2	12	56070	44	Wallersheim
Schönbornsluster Straße			4	8	56070	44	Wallersheim
Schönbornsluster Straße			34	34	56070	44	Wallersheim
St.-Bernhard-Straße	7	33	10	46	56070	44	Wallersheim
Stiftsgasse	5	15	2	10	56070	44	Wallersheim
Vogteigasse			2	2 a	56070	44	Wallersheim
Waldbottenstraße	7	75	12	68	56070	44	Wallersheim
Werner-von-Siemens-Straße				4	56070	44	Wallersheim

**Straßenverzeichnis der Stadt Koblenz 2025**

Straßenname	Hausnummerbereich				PLZ	Code	Stadtteil
	ungerade		gerade				
	von	bis	von	bis			
Am Aachener Hof	1	5	2	4	56070	50	Kesselheim
Am Langen Stein					56070	50	Kesselheim
August-Horch-Straße	1 -3	23	2 -4	30	56070	50	Kesselheim
August-Thyssen-Straße	1	29	2	44	56070	50	Kesselheim
Carl-Mand-Straße	1	9	2	10	56070	50	Kesselheim
Carl-Spaeter-Straße	1	87	2 a	76	56070	50	Kesselheim
Carl-Zeiss-Straße	1	9	2	12	56070	50	Kesselheim
Engerser Weg					56070	50	Kesselheim
Ernst-Abbe-Straße	1	19	2	18	56070	50	Kesselheim
Flößergasse	1	3	2	6	56070	50	Kesselheim
Fritz-Ludwig-Straße	1	17			56070	50	Kesselheim
Fröschenpfehl	1	27	2	44	56070	50	Kesselheim
Halfergasse	1	3	2	4	56070	50	Kesselheim
Hans-Böckler-Straße			16	16	56070	50	Kesselheim
Herrenstraße	1	13	2	14	56070	50	Kesselheim
Hintermark	1	39	2	44	56070	50	Kesselheim
Im Kirchacker	1	13	2	14	56070	50	Kesselheim
Im Kleestück	1	13	2	28	56070	50	Kesselheim
Im Sändchen	1	33	18	20	56070	50	Kesselheim
Im Wolfsangel	1 -3	39	2	74	56070	50	Kesselheim
In der Gief	5	11			56070	50	Kesselheim
Kaiser-Otto-Straße	1	71	2	62	56070	50	Kesselheim
Kesselheimer Weg	59	61	48	86	56070	50	Kesselheim
Kimmelsheck	5	9	2	14	56070	50	Kesselheim
Kurfürst-Schönborn-Straße	1	117	2	126	56070	50	Kesselheim
Maria Trost	1	27			56070	50	Kesselheim
Martinusstraße	1	19	2	14	56070	50	Kesselheim
Mülheimer Weg					56070	50	Kesselheim
Rheinbrücke - BAB-A48					56070	50	Kesselheim
Schmiedestraße	1	19 b	2	22	56070	50	Kesselheim
Schöffengasse	1	3	2	4	56070	50	Kesselheim
St. Michaelshof					56070	50	Kesselheim
Theo-Ehrhardt-Straße	1	11			56070	50	Kesselheim
Trillbach	1	21	2	20	56070	50	Kesselheim
Zimmerplatz					56070	50	Kesselheim
Züchnerstraße	3	11	2	10	56070	50	Kesselheim
Zur Bergpflege	1	53	2	22	56070	50	Kesselheim
Zur Rheinader	1	3	2	2	56070	50	Kesselheim
Zur Wegscheide	1	11	2	12	56070	50	Kesselheim

**Straßenverzeichnis der Stadt Koblenz 2025**

Straßenname	Hausnummerbereich				PLZ	Code	Stadtteil
	ungerade		gerade				
	von	bis	von	bis			
Am Alten Bierkeller	3	13	2	10	56072	51	Güls
Am Burgberg	1	11			56072	51	Güls
Am Gülsler Bootshafen	3	31			56072	51	Güls
Am Gülsler Moselbogen			20	22	56072	51	Güls
Am Heyerberg	1	17	2	2	56072	51	Güls
Am Mühlbach	1	71	2	98	56072	51	Güls
Am Schwellenberg	1	1	2	2	56072	51	Güls
Am Teufelsgraben	3	5	2	10	56072	51	Güls
Am Turnerheim	1	5	2	22	56072	51	Güls
Am Zehnthof	1 -3	43	2	48	56072	51	Güls
An der Spielwiese	1	37	2	36	56072	51	Güls
An der Tränke	1	13	2	24	56072	51	Güls
Auf den Elf Morgen	1	25	4	18	56072	51	Güls
Auf der Schleifmühl	1	3	2	12	56072	51	Güls
Aufm Schaubert	5	23	4	16	56072	51	Güls
Ausoniusstraße			2	14	56072	51	Güls
Bienengarten	1	29	2	52	56072	51	Güls
Bisholderweg	1	121	2	106	56072	51	Güls
Egon-Klepsch-Weg	1	11	2	2	56072	51	Güls
Eisheiligenstraße	3	25	2	26	56072	51	Güls
Fahrstück	1	1			56072	51	Güls
Geisenstraße	1	15	6	18	56072	51	Güls
Gulisastraße	1	95	4	130	56072	51	Güls
Gülsler Brücke					56072	51	Güls
Hersfelder Straße	1	3 a	2	2	56072	51	Güls
Hospitalstraße	1	23	2	28	56072	51	Güls
Im Palmenstück	1	87	2	102	56072	51	Güls
Im Pühlchen	1	25	2	14	56072	51	Güls
In Bisholder	3	53	2	50	56072	51	Güls
In der Laach	9	99	8	76	56072	51	Güls
Jufferwiese	1	1			56072	51	Güls
Karl-Mannheim-Straße	13	77	4	52	56072	51	Güls
Karl-Möhlig-Straße	1	17	2	30	56072	51	Güls
Keltenring	1	47	2	44	56072	51	Güls
Kümperstraße	1	43	4	54	56072	51	Güls
Layerbach	1	5	2	2	56072	51	Güls
Lubentiusstraße	1	29	2	36	56072	51	Güls
Ludwig-Denkmal-Straße	1	35	2	10	56072	51	Güls
Maastrichter Ring	1	33	2	70	56072	51	Güls
Moselweinstraße	1	7	6	50	56072	51	Güls
Neustraße	1	15	2	22	56072	51	Güls
Pastor-Busenbender-Straße	1	27	2	38	56072	51	Güls
Pastor-Kesten-Straße	1	17	2	8	56072	51	Güls
Planstraße	1	85	4	58	56072	51	Güls
Poppenstraße	1	23	2	24	56072	51	Güls
Römerhügel	1	3	2	4	56072	51	Güls
Schwester-Modesta-Straße	1	37	2	44	56072	51	Güls
Servatiusstraße	1	35	2	34	56072	51	Güls
Siegburger Straße	1	9	2	16	56072	51	Güls
Stauseestraße	3	31	4	28	56072	51	Güls
Steinebirker Weg	1	1	2	8	56072	51	Güls
Teichstraße	1	17 a	2	28	56072	51	Güls
Über'm Rath	1	37 a	2	40	56072	51	Güls
Unter der Fürstenwiese	1	27	2	24 a	56072	51	Güls
Von-Lassaulx-Platz	1	11	2	12	56072	51	Güls
Von-Lassaulx-Straße	1	13	2 a	16	56072	51	Güls
Winninger Weg					56072	51	Güls
Wolfskaulstraße	5	75	2	100	56072	51	Güls

**Straßenverzeichnis der Stadt Koblenz 2025**

Straßenname	Hausnummerbereich				PLZ	Code	Stadtteil
	ungerade		gerade				
	von	bis	von	bis			
Aachener Straße	1	215	2	220	56072	52	Rübenach
Alemannenstraße	3	33	6	34	56072	52	Rübenach
Alte Straße	1	17	2	18	56072	52	Rübenach
Am Mühlenteich	15	15	2	22	56072	52	Rübenach
Am Ried	1	11	4	8	56072	52	Rübenach
Am Rübenacher Bahnhof	1	11			56072	52	Rübenach
Am Rübenacher Wald	1	9	2	16	56072	52	Rübenach
Anderbachstraße	1	33	2	28 a	56072	52	Rübenach
Balmes-Mühle	3	7	2	10	56072	52	Rübenach
Bubenheimer Kirchpfad	1	3	2	10 a	56072	52	Rübenach
Doppelmühle	3	27	2	30	56070	52	Rübenach
Florianstraße	5	29	6	20	56072	52	Rübenach
Gedächtnisstraße	1 a	17	2	18	56072	52	Rübenach
Gotenstraße	1	15	2	14	56072	52	Rübenach
Grabenstraße	1	43	2	54	56072	52	Rübenach
Hollerstraße	3	29	2	30	56072	52	Rübenach
Im Binsel	3	25	2	2	56072	52	Rübenach
Im Bungert	1	5	2	6	56072	52	Rübenach
Im Rübenacher Gesetz	1	11	2	10	56072	52	Rübenach
Im Sinderfeld	1	15	2	8	56072	52	Rübenach
Im Weikert	5	7 a	4	6	56072	52	Rübenach
In der Grünwies	5	27	2	20	56072	52	Rübenach
In der Klause	1	61	4	56	56072	52	Rübenach
In der Loh	1	3	6	12	56072	52	Rübenach
Kanalstraße	1	5	8	8	56072	52	Rübenach
Keltenstraße	1	95	4	186	56072	52	Rübenach
Keltenstraße	99	245	190	262	56070	52	Rübenach
Kilianstraße	1	59	4	70	56072	52	Rübenach
Kruppstraße	3	51	2	50 b	56072	52	Rübenach
Lambertstraße	1	71	2	64	56072	52	Rübenach
Mauritiusstraße	1	87	2	64	56072	52	Rübenach
Maximinstraße	1	41	2	36	56072	52	Rübenach
Mittelrheinstraße	1	7	2	8	56072	52	Rübenach
Mühlenstraße	1	55	2	68	56072	52	Rübenach
Münsterweg	3	17	2	24	56070	52	Rübenach
Oberer Bassenheimer Weg			4	14	56072	52	Rübenach
Rosenbornstraße	3	25	2	40	56072	52	Rübenach
Rübenacher Forstweg	1	1	2	2	56072	52	Rübenach
Schießerweg	1	13	8	22	56072	52	Rübenach
Schleifmühlenstraße	1	45	2	40	56072	52	Rübenach
Schultheiswiesenweg	1	19	2	28	56072	52	Rübenach
Sendnicher Straße	1	89	4	120	56072	52	Rübenach
Straußpfad	1	15	6	20	56072	52	Rübenach
Trevererstraße	1	7	2	14	56072	52	Rübenach
Trierer Straße			420	420	56070	52	Rübenach
Ubierstraße	1	9	2	8	56072	52	Rübenach
Von-Eltz-Straße	1	39	2	32	56072	52	Rübenach
Werlesmühle	1	1			56072	52	Rübenach
Wolkener Straße	1	51	2	40	56072	52	Rübenach
Zaunheimer Straße	1	11	8	32	56072	52	Rübenach
Zilzemühle			4	6	56072	52	Rübenach
Zwischen den Zäunen	1	9	2	16	56072	52	Rübenach

**Straßenverzeichnis der Stadt Koblenz 2025**

Straßenname	Hausnummerbereich				PLZ	Code	Stadtteil
	ungerade		gerade				
	von	bis	von	bis			
Alte Kirchstraße	7	17	4	30	56070	53	Bubenheim
An der Römervilla	1	11	2	14	56070	53	Bubenheim
Anton-Jordan-Straße	1	3			56070	53	Bubenheim
Anwendungspfad					56070	53	Bubenheim
Auf der Zeil	1	25	2	24	56070	53	Bubenheim
Bubenheimer Bann	1	11	2	14	56070	53	Bubenheim
Burgpfad	1	3	6	6	56070	53	Bubenheim
Carl-Löhr-Straße	1	1	2	6	56070	53	Bubenheim
Ferdinand-Nebel-Straße	1	7	2	8	56070	53	Bubenheim
Glismuotstraße	1	1 a	2	12	56070	53	Bubenheim
Im Gutshof	1	9	2	8	56070	53	Bubenheim
Im Kirschgarten	1	63	2	30	56070	53	Bubenheim
Im Schildchen	1	29	2	44	56070	53	Bubenheim
Im Schildchesacker	1	19	2	54	56070	53	Bubenheim
In den Weniken	1	1	2	2	56070	53	Bubenheim
In den Wiesen	1	45	2	62	56070	53	Bubenheim
In der Flötz	3	21	2	18	56070	53	Bubenheim
Jakob-Caspers-Straße			2	2	56070	53	Bubenheim
Jakob-Haslacher-Straße	1	1	4	4	56070	53	Bubenheim
Johann-Baulig-Straße	1	1	2	2	56070	53	Bubenheim
Johann-Peter-Frank-Straße	1	1	2	2	56070	53	Bubenheim
Joseph-Funken-Straße	9	33	2	18	56070	53	Bubenheim
Kaltenengerser Weg					56070	53	Bubenheim
Kaulenstück					56070	53	Bubenheim
Kirchackerweg					56070	53	Bubenheim
Kleeweg					56070	53	Bubenheim
Mailust	1	1	2	6	56070	53	Bubenheim
Malterstraße	1	31	2	26	56070	53	Bubenheim
Mühlackerweg					56070	53	Bubenheim
St.-Maternus-Straße	1	55	2	54	56070	53	Bubenheim
St.-Sebastianer-Straße	7	29	4	58	56070	53	Bubenheim
Weißenthurmer Straße	1	21	2	24	56070	53	Bubenheim
Werlesmühle	3	3			56072	53	Bubenheim

**Straßenverzeichnis der Stadt Koblenz 2025**

Straßenname	Hausnummerbereich				PLZ	Code	Stadtteil
	ungerade		gerade				
	von	bis	von	bis			
Am Hafen					56076	70	Ehrenbreitstein
Am Markt	213	227	212	226	56077	70	Ehrenbreitstein
Am Pfaffendorfer Tor	1	3	2	4	56077	70	Ehrenbreitstein
Am Platz	235	251	236	238	56077	70	Ehrenbreitstein
Am Treppchen	179	179	178	180	56077	70	Ehrenbreitstein
An der Kreuzkirche	1	5	2	14	56077	70	Ehrenbreitstein
An der Römerbrücke					56077	70	Ehrenbreitstein
Auf der Eich	1	21	4	24	56077	70	Ehrenbreitstein
Augustinertreppe					56077	70	Ehrenbreitstein
Blindtal	3	23	4	38	56077	70	Ehrenbreitstein
Braungasse	197	197			56077	70	Ehrenbreitstein
Brentanostraße	1	59	6	98	56077	70	Ehrenbreitstein
Bückerplatz	1	1			56077	70	Ehrenbreitstein
Charlottenstraße	45	55 a	50	54	56077	70	Ehrenbreitstein
Coenengasse					56077	70	Ehrenbreitstein
Collnotsgäßchen			192	192	56077	70	Ehrenbreitstein
Festung Ehrenbreitstein					56077	70	Ehrenbreitstein
Friedrich-Wilhelm-Straße	143	167	144	168	56077	70	Ehrenbreitstein
Helfensteinstraße	57	85	56	86	56077	70	Ehrenbreitstein
Hofstraße	257	281	258	282	56077	70	Ehrenbreitstein
Humboldtstraße	109	133	108	132	56077	70	Ehrenbreitstein
Im Schilt	1	11 a	4	16	56077	70	Ehrenbreitstein
Im Teichert	111	117	110	114	56076	70	Ehrenbreitstein
Joseph-Breitbach-Straße					56077	70	Ehrenbreitstein
Kapuzinerplatz	133	135	134	134	56077	70	Ehrenbreitstein
Kapuzinerstraße	137	141	136	140	56077	70	Ehrenbreitstein
Kellereibotsgasse	169	177	168	176	56077	70	Ehrenbreitstein
Klausenbergweg	1	23	4	54	56077	70	Ehrenbreitstein
Kniebreche			18	18	56077	70	Ehrenbreitstein
Kolonnenweg	1	7	2	8	56077	70	Ehrenbreitstein
Lielsgasse	231	231	228	234	56077	70	Ehrenbreitstein
Maehlerplatz	189	189	198	198	56077	70	Ehrenbreitstein
Meesgasse					56077	70	Ehrenbreitstein
Mühlenbergweg					56077	70	Ehrenbreitstein
Mühlental	23	35	6	28	56077	70	Ehrenbreitstein
Mühlental	61	87	54	74 d	56077	70	Ehrenbreitstein
Obertal	23	35	22	40	56077	70	Ehrenbreitstein
Peter-Flöck-Straße	1	7	2	8	56077	70	Ehrenbreitstein
Rheinsteigufur	1	1			56077	70	Ehrenbreitstein
Sonneneck	1	11	2	16	56077	70	Ehrenbreitstein
Steilgasse	241	241	240	242	56077	70	Ehrenbreitstein
Trottgasse	253	253	252	254	56077	70	Ehrenbreitstein
Von-Hommer-Straße	1	15	2	16	56077	70	Ehrenbreitstein
Vor dem Sauerwassertor	1	15	6	16	56077	70	Ehrenbreitstein
Wambachstraße	41	209	42	208	56077	70	Ehrenbreitstein

**Straßenverzeichnis der Stadt Koblenz 2025**

Straßenname	Hausnummerbereich				PLZ	Code	Stadtteil
	ungerade		gerade				
	von	bis	von	bis			
Alte Burgstraße	9	35	4	52	56077	71	Niederberg
An den Zehn Nußbäumen	1	37	2	28	56077	71	Niederberg
An der Fausenburg	3	3	2	40	56077	71	Niederberg
Arenberger Straße	21	285 a	4	262	56077	71	Niederberg
Bergstraße	9	59	8	60	56077	71	Niederberg
Bornstraße	1	13	6	20	56077	71	Niederberg
Ellingstraße	1	41	2	18	56077	71	Niederberg
Friesenstraße	1	15	2 -4	38	56077	71	Niederberg
General-Allen-Straße	1	1			56077	71	Niederberg
Gertalis-Schohs-Weg			2	6	56077	71	Niederberg
Greiffenklaustraße	1	3			56077	71	Niederberg
Hauptstraße	1	21	8	26	56077	71	Niederberg
Haus Wester					56077	71	Niederberg
Im Bleidenberg	1	15	2	10	56077	71	Niederberg
Im Römerkastell	1	39	2	24	56077	71	Niederberg
Im Weeling	3	19	4	4	56077	71	Niederberg
Johannes-Casel-Straße	1	29	24	26	56077	71	Niederberg
Josefine-Moos-Straße					56077	71	Niederberg
Kirchhofsweg	1	3	2	6	56077	71	Niederberg
Kniebreche	19	77	142	142	56077	71	Niederberg
Neudorfer Weg	5	29	6	18	56077	71	Niederberg
Neuer Weg	1	17	2	30	56077	71	Niederberg
Niederberger Höhe	1	27	4	72	56077	71	Niederberg
Peter-Preußler-Straße					56077	71	Niederberg
Schnurgasse	1	5	2	6	56077	71	Niederberg
Weierplatz					56077	71	Niederberg

**Straßenverzeichnis der Stadt Koblenz 2025**

Straßenname	Hausnummerbereich				PLZ	Code	Stadtteil
	ungerade		gerade				
	von	bis	von	bis			
Am Asterstein	3	19	2	18	56077	72	Asterstein
Am Luisenturm	1	27	2 a	28	56077	72	Asterstein
An der Rheinhell	1	15	2	8	56077	72	Asterstein
Anton-Gabele-Straße	1	27			56077	72	Asterstein
Auf dem Sande			2	14	56077	72	Asterstein
Auf der Bienhorschanze	5	37	2	24	56077	72	Asterstein
Auf der Lier	1	29	2	32	56077	72	Asterstein
Clara-Viebig-Straße	1	5	2	6	56077	72	Asterstein
Fritz-von-Unruh-Straße	1	129	2	80	56077	72	Asterstein
Gertrud-von-Le-Fort-Straße	1	25	2	16	56077	72	Asterstein
Glatzer Straße	1	27	2	26	56077	72	Asterstein
Glogauer Straße	1	11	2	12	56077	72	Asterstein
Goebensiedlung	3 -1	11	6 -1	40	56077	72	Asterstein
Görlitzer Straße	1	11	2	12	56077	72	Asterstein
Grenzstraße	1	29	2	22	56077	72	Asterstein
Grüner Weg	1	37			56077	72	Asterstein
Hanns-Maria-Lux-Straße			2	46	56077	72	Asterstein
Heinrich-Ermann-Straße	1	17	2	20	56077	72	Asterstein
Helene-Rothländer-Straße	1	33	2	28	56077	72	Asterstein
Herm-Dienz-Straße	1	7 a	2	8	56077	72	Asterstein
Hirschberger Straße	1	17	2	12	56077	72	Asterstein
Jakob-Kneip-Straße	1	15	2	22	56077	72	Asterstein
Kolonnenweg	11	13	10	10	56077	72	Asterstein
Lehrhohl	3	63	2	54	56077	72	Asterstein
Liegnitzer Straße	1	11	2	12	56077	72	Asterstein
Lindenallee	1	51	2	70	56077	72	Asterstein
Maria-Detzel-Straße	1	23	2	32	56077	72	Asterstein
Peter-Joseph-Rottmann-Straße	1	15	2	22	56077	72	Asterstein
Philipp-Wirtgen-Straße	3	7	4	6	56077	72	Asterstein
Rudolf-Breitscheid-Straße	1	23	2	16	56077	72	Asterstein
Schweidnitzer Straße	1	11	2	12	56077	72	Asterstein
Sophie-von-La-Roche-Straße	61	67	2	108	56077	72	Asterstein
Stefan-Andres-Straße	1	25	2	34	56077	72	Asterstein
Teufelstreppe					56076	72	Asterstein
Thälerweg	1	5	2	6	56077	72	Asterstein
Veit-Rummel-Straße	1	35	2	24	56077	72	Asterstein



**Straßenverzeichnis der Stadt Koblenz 2025**

Straßenname	Hausnummerbereich				PLZ	Code	Stadtteil
	ungerade		gerade				
	von	bis	von	bis			
Am Heiligenhäuschen	1	1	2	2	56076	73	Pfaffendorf
Am Hof	1	7	2	8	56076	73	Pfaffendorf
Backhausgasse					56076	73	Pfaffendorf
Balthasar-Neumann-Straße	1	11	2	10	56076	73	Pfaffendorf
Beckenkampstraße	1 a	1 a			56076	73	Pfaffendorf
Bienhornstraße	1	5	2	6	56076	73	Pfaffendorf
Brückenstraße	1	3	2	2 a	56076	73	Pfaffendorf
Diethardstraße	5	5	2	10	56076	73	Pfaffendorf
Ellingshohl	1	1 d	2	6 a	56076	73	Pfaffendorf
Emser Straße	3	237	4	236	56076	73	Pfaffendorf
Fährgasse					56076	73	Pfaffendorf
Friedrich-Gerlach-Straße	1	21			56076	73	Pfaffendorf
Gerbergasse					56076	73	Pfaffendorf
Hermannstraße	1	45	2	44	56076	73	Pfaffendorf
In der Hohlstadt	1	19	2	34	56076	73	Pfaffendorf
Jahnplatz					56076	73	Pfaffendorf
Kirchgasse					56076	73	Pfaffendorf
Mühlgraben	1	9	2	8	56076	73	Pfaffendorf
Obere Rheingasse					56076	73	Pfaffendorf
Pastor-Rudolf-Dreikausen-Treppe					56076	73	Pfaffendorf
Pfaffendorfer Brücke					56076	73	Pfaffendorf
Ravensteynstraße	17	109	2	138	56076	73	Pfaffendorf
Rheinuferweg	1	5	4	4	56076	73	Pfaffendorf
Ritterstraße	1	15	6	30	56076	73	Pfaffendorf
Schiffergasse					56076	73	Pfaffendorf
Sebastianstraße	1	43 a	2	68	56076	73	Pfaffendorf
Seifenbachstraße	1	3	4	14	56076	73	Pfaffendorf
Seizstraße	1	9	2	8	56076	73	Pfaffendorf
Spangenbergstraße	3	3	2	4	56076	73	Pfaffendorf
Untere Rheingasse	1	1			56076	73	Pfaffendorf
Von-Cohausen-Straße	1	19	2	22	56076	73	Pfaffendorf
Wendelinusstraße	1	29 b	2	30	56076	73	Pfaffendorf

**Straßenverzeichnis der Stadt Koblenz 2025**

Straßenname	Hausnummerbereich				PLZ	Code	Stadtteil
	ungerade		gerade				
	von	bis	von	bis			
Albert-Schweitzer-Straße	1	57	2	24	56076	74	Pfaffendorfer Höhe
Alfred-Delp-Straße	1	5			56076	74	Pfaffendorfer Höhe
Altenbergerhofstraße	1	21	2	14 a	56076	74	Pfaffendorfer Höhe
Am Kratzkopfer Hof	1	25	2	62	56076	74	Pfaffendorfer Höhe
Auf der Fußsohl	1	9	2	26	56076	74	Pfaffendorfer Höhe
Auf der Steinreusch	1	31	2	18	56076	74	Pfaffendorfer Höhe
Balthasar-Neumann-Straße	37	99	40	54	56076	74	Pfaffendorfer Höhe
Bienhornhöhe	1	29	2	28	56076	74	Pfaffendorfer Höhe
Bruno-Hirschfeld-Straße	1	9	2	14	56076	74	Pfaffendorfer Höhe
Carlo-Mierendorff-Straße	1	5	2	2	56076	74	Pfaffendorfer Höhe
Dietrich-Bonhoeffer-Straße	1	3	2	4	56076	74	Pfaffendorfer Höhe
Ellingshohl	3 a	85 c	8	86	56076	74	Pfaffendorfer Höhe
Erwin-Planck-Straße	1	11	2	6	56076	74	Pfaffendorfer Höhe
Franz-Leuninger-Straße	1	67	2	16	56076	74	Pfaffendorfer Höhe
Geschwister-Scholl-Straße	1	5	2	8	56076	74	Pfaffendorfer Höhe
Gustav-Nachtigal-Straße	1	13	2	24	56076	74	Pfaffendorfer Höhe
Im Plonzert	1	1			56076	74	Pfaffendorfer Höhe
Im Schenkelsberg	1	37	4	38	56076	74	Pfaffendorfer Höhe
Jakob-Kaiser-Straße	1	11	2	14	56076	74	Pfaffendorfer Höhe
Johannes-Popitz-Straße	1	15	2	8	56076	74	Pfaffendorfer Höhe
Julius-Leber-Straße	1	11	2	8	56076	74	Pfaffendorfer Höhe
Karl-Friedr.-Goerdeler-Straße	1	13	2	14	56076	74	Pfaffendorfer Höhe
Leo-Frobenius-Straße	1	9	6	10	56076	74	Pfaffendorfer Höhe
Lüderitzstraße	7	47	2	46	56076	74	Pfaffendorfer Höhe
Ludwig-Beck-Straße	1	11	2	12	56076	74	Pfaffendorfer Höhe
Ludwig-Schwamb-Straße	1	27	2	76	56076	74	Pfaffendorfer Höhe
Mariannenhof					56076	74	Pfaffendorfer Höhe
Von-der-Arken-Straße	1	11	12	20	56076	74	Pfaffendorfer Höhe
Von-Witzleben-Straße	1	33	2	24	56076	74	Pfaffendorfer Höhe
Wilhelm-Leuschner-Straße	1	27	2	34	56076	74	Pfaffendorfer Höhe

**Straßenverzeichnis der Stadt Koblenz 2025**

Straßenname	Hausnummerbereich				PLZ	Code	Stadtteil
	ungerade		gerade				
	von	bis	von	bis			
Alte Heerstraße	1	89 a	2	96	56076	75	Horchheim
Alter Weg	1	15	2	20	56076	75	Horchheim
Angelbergstraße	1	29	2	18	56076	75	Horchheim
Auf der Luh	1	35	10	34	56076	75	Horchheim
Bächelstraße	1	71	2	54	56076	75	Horchheim
Beckenkampstraße	1	1			56076	75	Horchheim
Beckenkampstraße	3	27	2	26	56076	75	Horchheim
Bornsgasse	1	9	2	10	56076	75	Horchheim
Brandenburgstraße	1	19	2	18	56076	75	Horchheim
Collgasse	7	7	2	12	56076	75	Horchheim
Dritteneimerweg	1	39	2	54	56076	75	Horchheim
Emser Straße	241	405	242	406	56076	75	Horchheim
Engelstraße	1	5 c	2	6	56076	75	Horchheim
Erbenstraße	3	9 a	4	10	56076	75	Horchheim
Friedrich-Gerlach-Straße			20	28	56076	75	Horchheim
Grafenstraße	3	3	2	2	56076	75	Horchheim
Haukertsweg	1	45	2	34	56076	75	Horchheim
Heddesdorfstraße	1	17	2	14	56076	75	Horchheim
Horchheimer Brücke					56076	75	Horchheim
Kirchstraße	1	17	2	16	56076	75	Horchheim
Louis-Berger-Straße	1	5	2	4	56076	75	Horchheim
Ludwig-Gall-Straße	1	9	2	8	56076	75	Horchheim
Meesstraße	3	7	2	8	56076	75	Horchheim
Mendelssohnstraße	1	111	2	114	56076	75	Horchheim
Mittelstraße	3	41	2	40	56076	75	Horchheim
Müfflingstraße	1	17	2	16	56076	75	Horchheim
Niederfelder Weg	1	97	2	74	56076	75	Horchheim
Pechlerberg	1	39	2	14	56076	75	Horchheim
Preuspelpfad					56076	75	Horchheim
Reiffenbergstraße	1	13	2	10	56076	75	Horchheim
Südbrücke					56076	75	Horchheim
Turnvater-Jahn-Platz					56076	75	Horchheim
Varazdinstraße	1	7	2	4	56076	75	Horchheim
Von-Eyß-Straße	1	15	2	12 a	56076	75	Horchheim
Von-Kellenbach-Straße	7	11	4	14	56076	75	Horchheim
Weitenbornstraße	1	17	2	32	56076	75	Horchheim
Wiesenspfad					56076	75	Horchheim

**Straßenverzeichnis der Stadt Koblenz 2025**

Straßenname	Hausnummerbereich				PLZ	Code	Stadtteil
	ungerade		gerade				
	von	bis	von	bis			
Alte Heerstraße	91	149	102	142	56076	76	Horchheimer Höhe
Am Dornsbach	1	15	2	26	56076	76	Horchheimer Höhe
An der Grünen Bank	1	17	2	34	56076	76	Horchheimer Höhe
Dornsweg			2	12	56076	76	Horchheimer Höhe
Horchheimer Höhe	1	55	2	96	56076	76	Horchheimer Höhe
Im Baumgarten	1	15	2	14	56076	76	Horchheimer Höhe
Im Junkerstück	1	63	2	56	56076	76	Horchheimer Höhe
Im Keitenberg	1	21	2	36 d	56076	76	Horchheimer Höhe
Im Plonzert			2	2	56076	76	Horchheimer Höhe
Lehrhohl	75	75	90	90	56077	76	Horchheimer Höhe
Paul-Schneider-Straße	1	13	2	14	56076	76	Horchheimer Höhe
Von-Galen-Straße	1 -5	29	2	54	56076	76	Horchheimer Höhe
Von-Witzleben-Straße			26	32	56076	76	Horchheimer Höhe

**Straßenverzeichnis der Stadt Koblenz 2025**

Straßenname	Hausnummerbereich				PLZ	Code	Stadtteil
	ungerade		gerade				
	von	bis	von	bis			
Aldegundisstraße	1	25	2	54	56077	80	Arzheim
Am Kappesgarten					56077	80	Arzheim
Am Nußbaum	1	29	2	28	56077	80	Arzheim
Am Steiner Graben	5	25	4	24	56077	80	Arzheim
Am Steiner Kopf	1	7	2	6	56077	80	Arzheim
Am Teebaum	3	25	2	20	56077	80	Arzheim
Ammerink	1	7	2	8	56077	80	Arzheim
An der Arzheimer Schanze	1	23	2	22 a	56077	80	Arzheim
An der Lehmkaul					56077	80	Arzheim
Blindtal	25	43	40	62	56077	80	Arzheim
Brentanostraße	61	69			56077	80	Arzheim
Forststraße	1	33	2	32	56077	80	Arzheim
Griesenbachstraße	1	29	2	36	56077	80	Arzheim
Henkericht	1	11	2	20	56077	80	Arzheim
Hermann-Löns-Straße	1	13	2	14	56077	80	Arzheim
Heugericht	1	27	6	38	56077	80	Arzheim
Hinterdorfstraße	1	71 b	4	66	56077	80	Arzheim
Im Kempel	5	17	2	10	56077	80	Arzheim
Im Wingert	1	5	2	2	56077	80	Arzheim
In der Felsch	1	15	4	18	56077	80	Arzheim
In der Strenge	1	73	2	72	56077	80	Arzheim
Kreisstraße	1	67	2	54	56077	80	Arzheim
Kurt-Schumacher-Straße	1	11	2	10	56077	80	Arzheim
Lahnstraße	1	29 a	2	28	56077	80	Arzheim
Mühlental			52	52 b	56077	80	Arzheim
Mühlental			76	92	56077	80	Arzheim
Mühlental			96	98	56077	80	Arzheim
Pelzerweg	1	15	2	26	56077	80	Arzheim
Pfarrer-Wilmerstaedt-Straße	1	23	2	22	56077	80	Arzheim
Rothmüllersberg	1	1	4	10	56077	80	Arzheim
Spillesje	1	1			56077	80	Arzheim
Unterdorfstraße	1	55	2	50	56077	80	Arzheim

**Straßenverzeichnis der Stadt Koblenz 2025**

Straßenname	Hausnummerbereich				PLZ	Code	Stadtteil
	ungerade		gerade				
	von	bis	von	bis			
Alte Emser Straße	1	11	2	32 c	56077	81	Arenberg
Am Eichbaum	1	29	2	28	56077	81	Arenberg
Am Hemels	1	21			56077	81	Arenberg
Am Hüttenberg	1	21	4	30	56077	81	Arenberg
Am Parkplatz	1	1 a			56077	81	Arenberg
Am Roten Hahn	1	21	2	8	56077	81	Arenberg
Auf dem Forst	1	39	2	36	56077	81	Arenberg
Baumschulenweg	1	11	2	12	56077	81	Arenberg
Cherubine-Willmann-Weg	1	1			56077	81	Arenberg
Dahlienweg	1	13 a	2	8	56077	81	Arenberg
Eifelblick	1	11 a	2	16	56077	81	Arenberg
Falkenweg	7	27	2	24	56077	81	Arenberg
Fichtenweg	1	7	2	10	56077	81	Arenberg
Finkenschlag	1	13	2	10	56077	81	Arenberg
Forsthaus Elisenhof					56077	81	Arenberg
Hannarschweg					56077	81	Arenberg
Hildchen	5	13	2	14	56077	81	Arenberg
Im Flürchen	1	37	2	48	56077	81	Arenberg
Immendorfer Straße	1	13	2	8	56077	81	Arenberg
In den Sieben Morgen	1	39	2	14	56077	81	Arenberg
Jagdhaus Elisenhof					56077	81	Arenberg
Jägerweg	1	11	2	10	56077	81	Arenberg
Kastanienweg	1	15			56077	81	Arenberg
Meisengraben	1	7	2	8	56077	81	Arenberg
Mühlenbacher Hof					56077	81	Arenberg
Mühlental	89	105	94	94	56077	81	Arenberg
Niederberger Höhe			74	74	56077	81	Arenberg
Ober den Höfen	1	7	6	12	56077	81	Arenberg
Pater-Fröhlich-Straße	1	25	14	24	56077	81	Arenberg
Pfarrer-Kraus-Straße	1	139	2	162	56077	81	Arenberg
Rheinblick	1	7	2	8	56077	81	Arenberg
Silberstraße	1	61	2	74	56077	81	Arenberg
Sonnenallee	1	31	2	28	56077	81	Arenberg
Ulmenweg	1	13			56077	81	Arenberg
Urbarer Straße	1	21	2	12	56077	81	Arenberg
Vogelweide	1	31	2	30	56077	81	Arenberg
Waldersdorf					56077	81	Arenberg
Wildpfad	1	3	4	4	56077	81	Arenberg

### Straßenverzeichnis der Stadt Koblenz 2025

Straßenname	Hausnummerbereich				PLZ	Code	Stadtteil
	ungerade		gerade				
	von	bis	von	bis			
Am Bienenstock			2	10	56077	82	Immendorf
Am Kalmen	1	7	2	6	56077	82	Immendorf
Auf der Bitz	1	11	2	12	56077	82	Immendorf
Auf der Mohl	1	11	2	28	56077	82	Immendorf
Auf'm Roth	1	7	2	12	56077	82	Immendorf
Bitzenweg	1	53	2	64	56077	82	Immendorf
Fuhrweg	1	19	2	22	56077	82	Immendorf
Im Wiesengrund	1	5	2	6	56077	82	Immendorf
Kettengarten	1	23	2	32	56077	82	Immendorf
Kirchwiese	1	3			56077	82	Immendorf
Kunzebornstraße	1	23	2	30	56077	82	Immendorf
Quellenweg	1	23	2	10	56077	82	Immendorf
Reuschweg	1	135	2	120	56077	82	Immendorf
Ringstraße	1	129	2 -4	114 a	56077	82	Immendorf
Schloßhofstraße	1	47 a	2	60	56077	82	Immendorf