

Schulwegplan zur IGS Koblenz



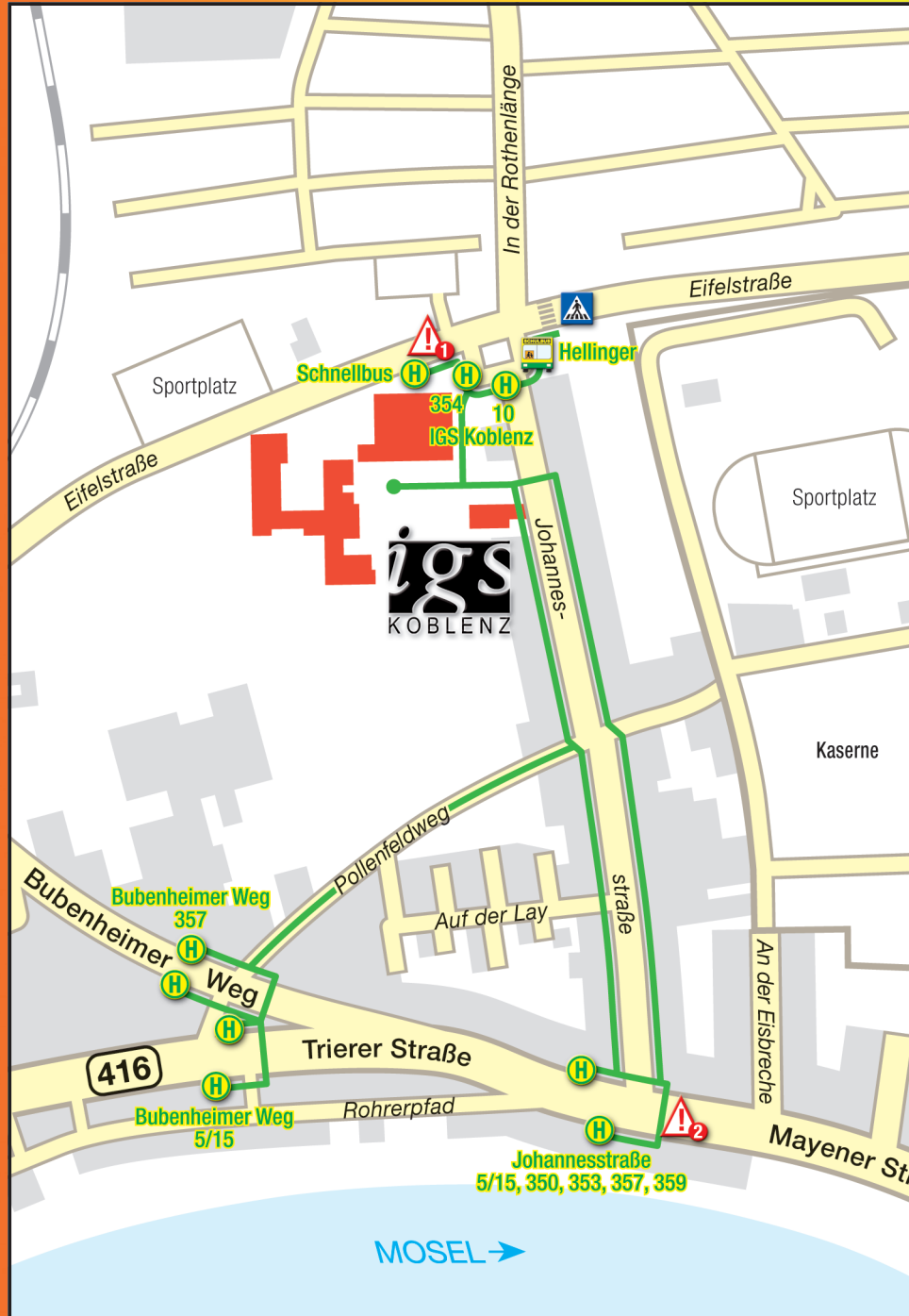
Kontakt: Johannesstr. 58-60 • 56070 Koblenz • Tel: 0261-82137 und 0261-84014
E-Mail: info@igs-koblenz.net • Download: www.koblenz.de/bildung_beruf/schulwegplan.html

Legende

-  empfohlener Schulweg zum Bus
-  Fußgängerüberweg
-  besondere Vorsicht hier (Hinweise siehe Text)
-  Linienbushaltestelle
-  Schulbushaltestelle

Fahrtziele der Buslinien

- 5 Metternich (Universität)
- 5 Hauptbahnhof (Lahnstein – Braubach)
- 10 Löhr-Center – Zentralplatz – Ehrenbreitstein – Arzheim
- 15 Metternich (Bienenstück)
- 15 Hauptbahnhof (Lahnstein)
- 350 Rübenach – Bassenheim – Ochtendung – Hausen – Mayen
- 353 Rübenach – Bassenheim – Ochtendung – Lonnig – Polch
- 354 Kesselheim – Rheindörfer
- 357 Bubenheim – Mülheim-Kärlich – Kettig – Weißenthurm – Neuwied
- 359 Rübenach – Bassenheim – Saffig – Plaidt
- Schnellbus:** ohne Halt bis Löhr-Center
- Hellinger:** Güls
- Hellinger:** Bubenheim – Rübenach




Liebe Schülerinnen und Schüler, liebe Eltern,


eine Projektgruppe aus Schülerinnen und Schülern hat sich im September 2008 mit dem Thema „Sicherer Schulweg“ beschäftigt. Dabei ist u. a. dieser Schulwegplan entstanden. Er zeigt, wie man sicher von den Bushaltestellen in die Schule kommt und nach der Schule auch wieder sicher zum Bus oder Schulbus.

Mit dem Bus kann man sicher und umweltschonend zur Schule kommen. Das eigenständige Zurücklegen des Schulwegs schafft wertvolle Erfahrungen für die Kinder und Jugendlichen und trägt zur weiteren Sicherheit der Schulwege bei.

Eifelstraße und Trierer Straße sind stark befahren. Die Bushaltestelle für den Schnellbus der KEVAG zum Löhr-Center soll durch Anlage einer Bushaldebucht und durch einen zusätzlichen Zebrastreifen noch so verändert werden, dass dort weniger Probleme für die Schülerinnen und Schüler entstehen.

Hinweise zu den markierten Stellen

 **Eifelstraße:** Der Schnellbus der KEVAG zum Löhr-Center hält auf der Fahrspur und fährt planmäßig erst kurz vor der Abfahrt vor. Vorsicht bis zur Anfahrt des Busses! Nicht an der Bordsteinkante warten! So können auch vorbeigehende Schüler den Gehweg benutzen. Vorsichtig müssen auch diejenigen sein, die die Eifelstraße überqueren, um zum Parkplatz zu gelangen (Zebrastreifen benutzen!).

 **Trierer Straße:** Zur Bushaltestelle „Johannesstraße“ muss u. U. die Trierer Straße überquert werden. Die Grünphase für Fußgänger beträgt 10 Sekunden. Die Aufstellflächen an den Bushaltestellen sind sehr klein! Wenn möglich, kann auch die Bushaltestelle „Bubenheimer Weg“ genutzt werden.

Tipp: Der Pollenfeldweg ist verkehrsberuhigt und eignet sich gut, um die Bushaltestelle „Bubenheimer Weg“ zu erreichen.

Der Schulwegplan wird herausgegeben von der IGS Koblenz in Zusammenarbeit mit:

- der Stadtverwaltung Koblenz,
- dem Fachberater Verkehrserziehung,
- dem Verkehrssicherheitsberater der Polizei,
- der KEVAG/KVS, der RMV und der Fa. Hellinger