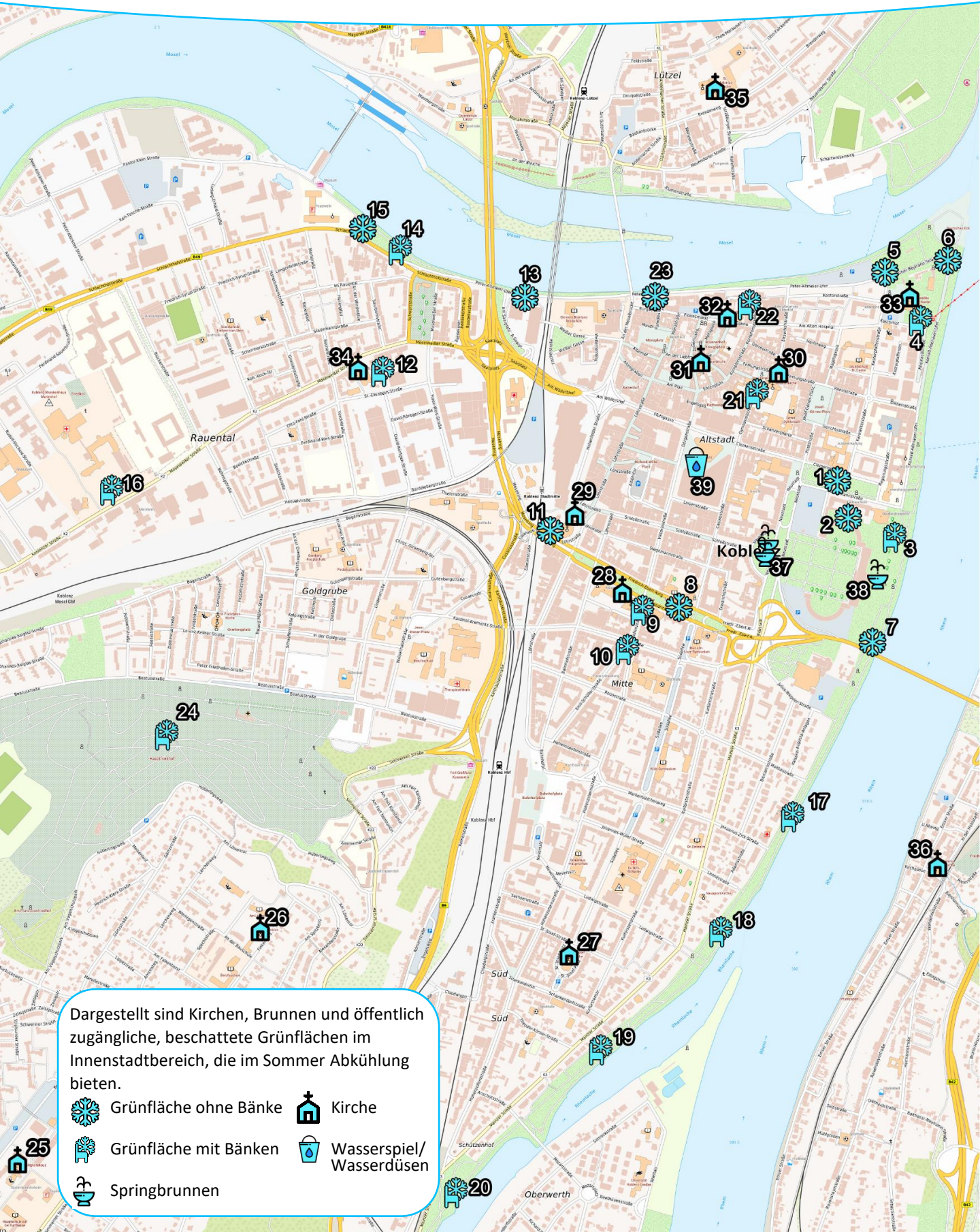







Cooling Areas in Koblenz

KOBLENZ
VERBINDET.

Klimaschutz



Dargestellt sind Kirchen, Brunnen und öffentlich zugängliche, beschattete Grünflächen im Innenstadtbereich, die im Sommer Abkühlung bieten.

-  Grünfläche ohne Bänke
-  Kirche
-  Grünfläche mit Bänken
-  Wasserspiel/Wasserdüsen
-  Springbrunnen

Cooling Areas in Koblenz

KOBLENZ
VERBINDET.

Klimaschutz

- | | | | | | |
|----|---|----|---|----|--|
| 1 | Clemensplatz
Verschattete Grünfläche
ohne Bänke | 2 | Schlossgarten
Verschattete Grünfläche
ohne Bänke | 3 | Schlossgarten/Kaiserin-Augusta-
Anlagen
Verschattete Grünflächen
mit Bänken |
| 4 | Kastorhof
Verschattete Grünflächen
mit Bänken | 5 | Peter-Altmeier-Ufer 19
Verschattete Grünfläche
mit Bänken | 6 | Konrad-Adenauer-Ufer/Deutsches
Eck
Verschattete Grünflächen
ohne Bänke |
| 7 | Kaiserin-Augusta-Anlagen
Verschattete Grünfläche
ohne Bänke | 8 | Friedrich-Ebert-Ring
Verschattete Grünflächen
ohne Bänke | 9 | Christuskirche
Verschattete Grünfläche
mit Bank |
| 10 | Ecke Emil-Schüller-
Straße/Hohenzollernstraße
Verschattete Grünfläche
mit Bank | 11 | Herz-Jesu-Kirche
Verschattete Grünfläche
ohne Bänke | 12 | Pfarrkirche St. Elisabeth
Verschattete Grünfläche
mit Bank |
| 13 | Ecke Peter-Altmeier-Ufer/Am
Saarplatz
Verschattete Grünfläche
ohne Bank | 14 | Peter-Altmeier-Ufer
Verschattete Grünfläche
mit Bänken | 15 | Peter-Altmeier-Ufer
Verschattete Grünfläche
ohne Bänke |
| 16 | Bushaltestelle Marienhof
Verschattete Grünfläche
mit Bänken | 17 | Ecke Kaiserin-Augusta-
Anlagen/Moltkestraße
Verschattete Grünfläche
mit Bänken | 18 | Kaiserin-Augusta-Denkmal
Verschattete Grünfläche
mit Bänken |
| 19 | Kaiserin-Augusta-Anlagen
Verschattete Grünfläche
mit Bänken | 20 | Kaiserin-Augusta-Anlagen
Verschattete Grünfläche
mit Bänken | 21 | Willie-Hörter-Platz
Verschattete Grünfläche
mit Bänken |
| 22 | Hinter der Florinskirche
Verschattete Grünfläche
mit Bank | 23 | Peter-Altmeier-Ufer/Alte Burg
Verschattete Grünfläche
ohne Bank | 24 | Hauptfriedhof
Verschattete Grünfläche mit Bänken |
| 25 | Dreifaltigkeitshaus (Ev. Kirche)
<i>Gothaer Str. 21</i> | 26 | St. Beatus (Kath. Kirche)
<i>Finkenherd 8</i> | 27 | St. Josef (Kath. Kirche)
<i>Sankt-Josef-Platz 3</i> |
| 28 | Christuskirche (Ev. Kirche)
<i>Hohenzollernstraße 2</i> | 29 | Herz-Jesu-Kirche (Kath.)
<i>Löhrrondell 1A</i> | 30 | Citykirche/ Jesuitenkirche (Kath.)
<i>Jesuitenplatz 4</i> |
| 31 | Liebfrauenkirche (Kath.)
<i>An der Liebfrauenkirche 16</i> | 32 | Florinskirche (Ev.)
<i>Florinsmarkt 23</i> | 33 | Basilika St. Kastor (Kath.)
<i>Kastorhof 4</i> |
| 34 | St. Elisabeth (Kath. Kirche)
<i>Moselweißer Str. 37</i> | 35 | St. Antonius (Kath. Kirche)
<i>Brenderweg 17 - 21</i> | 36 | St. Peter & Paul (Kath. Kirche)
<i>Ritterstraße 7</i> |
| 37 | 2 Springbrunnen
<i>Neustadt 15/Vor dem Kurfürstlichen
Schloss</i> | 38 | Springbrunnen
<i>Schlossgarten des Kurfürstlichen
Schloss</i> | 39 | Wasserspiel/
Wasserdüsen
<i>Zentralplatz</i> |

