

# Cooling Areas in Koblenz



**KOBLENZ**  
VERBINDET.








Klimaschutz



Dargestellt sind Kirchen, Brunnen und öffentlich zugängliche, beschattete Grünflächen im Innenstadtbereich, die im Sommer Abkühlung bieten.

Außerdem beschattete Wege, die eine kühle Möglichkeit der Fortbewegung durch Koblenz bieten.

Diese Karte ist auch im **Geoportal Koblenz** unter **Klimaschutz** zu finden. Nutzen Sie hierfür gerne den QR-Code.

-  Grünfläche ohne Bänke
-  Grünfläche mit Bänken
-  Springbrunnen
-  Kirche
-  Wasserspiel/Wasserdüsen
-  Kühle Wege: Straßen & Fußgängerzonen
-  Kühle Wege: Passagen & Unterführungen

# Cooling Areas in Koblenz

**KOBLENZ**  
VERBINDET.

Klimaschutz

- |    |   |    |   |    |  |
|----|---|----|---|----|--|
| 1  | <b>Clemensplatz</b><br>Verschattete Grünfläche<br>ohne Bänke                                    | 2  | <b>Schlossgarten</b><br>Verschattete Grünfläche<br>ohne Bänke                                   | 3  | <b>Schlossgarten/Kaiserin-Augusta-<br/>Anlagen</b><br>Verschattete Grünflächen<br>mit Bänken |
| 4  | <b>Kastorhof</b><br>Verschattete Grünflächen<br>mit Bänken                                      | 5  | <b>Peter-Altmeier-Ufer 19</b><br>Verschattete Grünfläche<br>mit Bänken                          | 6  | <b>Konrad-Adenauer-Ufer/Deutsches<br/>Eck</b><br>Verschattete Grünflächen<br>ohne Bänke      |
| 7  | <b>Kaiserin-Augusta-Anlagen</b><br>Verschattete Grünfläche<br>ohne Bänke                        | 8  | <b>Friedrich-Ebert-Ring</b><br>Verschattete Grünflächen<br>ohne Bänke                           | 9  | <b>Christuskirche</b><br>Verschattete Grünfläche<br>mit Bank                                 |
| 10 | <b>Ecke Emil-Schüller-<br/>Straße/Hohenzollernstraße</b><br>Verschattete Grünfläche<br>mit Bank | 11 | <b>Herz-Jesu-Kirche</b><br>Verschattete Grünfläche<br>ohne Bänke                                | 12 | <b>Pfarrkirche St. Elisabeth</b><br>Verschattete Grünfläche<br>mit Bank                      |
| 13 | <b>Ecke Peter-Altmeier-Ufer/Am<br/>Saarplatz</b><br>Verschattete Grünfläche<br>ohne Bank        | 14 | <b>Peter-Altmeier-Ufer</b><br>Verschattete Grünfläche<br>mit Bänken                             | 15 | <b>Peter-Altmeier-Ufer</b><br>Verschattete Grünfläche<br>ohne Bänke                          |
| 16 | <b>Bushaltestelle Marienhof</b><br>Verschattete Grünfläche<br>mit Bänken                        | 17 | <b>Ecke Kaiserin-Augusta-<br/>Anlagen/Moltkestraße</b><br>Verschattete Grünfläche<br>mit Bänken | 18 | <b>Kaiserin-Augusta-Denkmal</b><br>Verschattete Grünfläche<br>mit Bänken                     |
| 19 | <b>Kaiserin-Augusta-Anlagen</b><br>Verschattete Grünfläche<br>mit Bänken                        | 20 | <b>Kaiserin-Augusta-Anlagen</b><br>Verschattete Grünfläche<br>mit Bänken                        | 21 | <b>Willie-Hörter-Platz</b><br>Verschattete Grünfläche<br>mit Bänken                          |
| 22 | Hinter der <b>Florinskirche</b><br>Verschattete Grünfläche<br>mit Bank                          | 23 | <b>Peter-Altmeier-Ufer/Alte Burg</b><br>Verschattete Grünfläche<br>ohne Bank                    | 24 | <b>Hauptfriedhof</b><br>Verschattete Grünfläche mit Bänken                                   |
| 25 | <b>Dreifaltigkeitshaus (Ev. Kirche)</b><br><i>Gothaer Str. 21</i>                               | 26 | <b>St. Beatus (Kath. Kirche)</b><br><i>Finkenherd 8</i>   | 27 | <b>St. Josef (Kath. Kirche)</b><br><i>Sankt-Josef-Platz 3</i>                                |
| 28 | <b>Christuskirche (Ev. Kirche)</b><br><i>Hohenzollernstraße 2</i>                               | 29 | <b>Herz-Jesu-Kirche (Kath.)</b><br><i>Löhrrondell 1A</i>  | 30 | <b>Citykirche/ Jesuitenkirche (Kath.)</b><br><i>Jesuitenplatz 4</i>                          |
| 31 | <b>Liebfrauenkirche (Kath.)</b><br><i>An der Liebfrauenkirche 16</i>                            | 32 | <b>Florinskirche (Ev.)</b><br><i>Florinsmarkt 23</i>  | 33 | <b>Basilika St. Kastor (Kath.)</b><br><i>Kastorhof 4</i>                                     |
| 34 | <b>St. Elisabeth (Kath. Kirche)</b><br><i>Moselweißer Str. 37</i>                               | 35 | <b>St. Antonius (Kath. Kirche)</b><br><i>Brenderweg 17 - 21</i>                                 | 36 | <b>St. Peter &amp; Paul (Kath. Kirche)</b><br><i>Ritterstraße 7</i>                          |
| 37 | <b>2 Springbrunnen</b><br><i>Neustadt 15/Vor dem Kurfürstlichen<br/>Schloss</i>                 | 38 | <b>Springbrunnen</b><br><i>Schlossgarten des Kurfürstlichen<br/>Schloss</i>                     | 39 | <b>Wasserspiel/<br/>Wasserdüsen</b><br><i>Zentralplatz</i>                                   |

